ІНІЦІАТИВА

4 Активісти Донбасу об'єднують зусилля, аби розв'язувати спільні для прифронтових громад важливі проблеми

РАКУРС

5 У Харкові створюють унікальну керамічну плитку, що забезпечує антибактеріальний та фунгіцидний захист

ДОКУМЕНТИ

8 Постанова Кабінету Міністрів України «Про затвердження Методики нормативної грошової оцінки земельних ділянок»

ГАЗЕТА КАБІНЕТУ МІНІСТРІВ УКРАЇНИ

ЗАСНОВАНА В 1990 РОЦІ

www.ukurier.gov.ua

УРЯДОВИЙ КУР'ЄР

СЕРЕДА, **10 ЛИСТОПАДА 2021 РОКУ** | ЦІНА ДОГОВІРНА | **№216** (7084)

ЦИТАТА ДНЯ

ДЖОН КІРБІ:

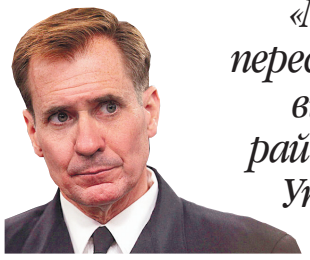

«Ми спостерігаємо за пересуванням російських військових у західних районах Росії й навколо України, яке викликає стурбованість».

Речник Міністерства оборони США про наміри з'ясувати мету скупчення підрозділів РФ на кордонах з Україною

Обмеження заради порятунку

АКТУАЛЬНО. Міністерство охорони здоров'я розширило перелік професій, для яких щеплення проти COVID-19 буде обов'язковим. Новий наказ набирає чинності 9 грудня цього року. І це стосуватиметься співробітників підприємств, установ та організацій, що належать до сфери управління центральних органів виконавчої влади; установ і закладів, що надають соціальні послуги, закладів соціального захисту для дітей, реабілітаційних закладів; підприємств, установ та організацій, внесених до Переліку об'єктів державної власності, що мають стратегічне значення для економіки і безпеки держави, затвердженого постановою Кабінету Міністрів від 4.03.2015 року №83.

Працівників цих установ, які не щепляться проти COVID-19 протягом цього періоду, буде відсторонено від роботи без збереження заробітної плати. Не підлягатимуть обов'язковій вакцинації ті, хто має абсолютні протипоказання до проведення щеплень.

А з 8 листопада такі обмеження застосовано до освітян і працівників центральних та місцевих органів влади, які підлягають обов'язковій вакцинації проти COVID-19 на період чинності карантину, встановленого урядом.

ЦИФРА ДНЯ

405

працівників Національної поліції відсторонено від роботи через відсутність вакцинації проти COVID-19

Залізні зміни на залізниці

Фото з сайту president.gov.ua

2

ІНФРАСТРУКТУРА. *Вона не лише отримуватиме прибутки, а й стане для людей зручною, доступною та справді швидкою*

Безумовний факт: вакцинація рятує життя

СТОП-ФЕЙК. *Що більше влада закликає щеплюватися, то активнішим стає рух антивакцинаторів, за яким стирчать вуха Кремля*

Наталя ПИСАНА
для «Урядового кур'єра»

Щодня Міністерство охорони здоров'я мусить оприлюднювати невтішні цифри про кількість нових хворих на COVID-19 і тих, чиє життя ця хвороба забрала. Серед них, на жаль, є й малі діти. Статистика жертв коронавірусу нагадує зведення з війни. Наша держава серед країн-лідерів за рекордами і щодо нових хворих, і щодо летальних випадків.

Уся ця інформація є в інтернеті, на телебаченні, тож важко не бути в курсі чергової набагато важчої за попередні хвилі коронавірусу. ЗМІ щодня розповідають, як лікарні переповнені ковідними хворими, а медики їх рятують, падаючи з ніг і закликаючи українців вакцинуватися. Адже 96% госпіталізованих невакциновані, в реанімаціях невакцинованих 99%. Влада теж не втомлюється звертатися до свідомості громадян, переконувати їх у тому, що вакцинація рятує життя. Волонтери, які підставляють плече допомоги державі в боротьбі з COVID-19, розповідають, як просять надати концентратори кисню хворим їхні рідні (киснева залежність у нинішній хвилі пандемії набагато більша).

3

4 820103 080022

КУРСИ ВАЛЮТ/БАНКІВСЬКІ МЕТАЛИ встановлені Національним банком України на **10 листопада 2021 року**

USD 26.0927 за 1 долар США | EUR 30.2075 за 1 євро | RUB 3.6763 за 10 рублів / AU 47653.1 | AG 635.43 | PT 27536.93 | PD 54327.87 за 1 тройську унцію

НОВИНИ ТА КОМЕНТАРІ

Залізні зміни на залізниці

Любомира КОВАЛЬ,
«Урядовий кур'єр»

Форум «Велике будівництво: нова залізниця» покликаний змінити ситуацію, коли нашу залізницю руйнували поганий менеджмент, корупція, непрозорість і неефективність. Унаслідок цього УЗ була незручною, недешевою й небезпечною.

Під контроль держави

Саме тому влітку цього року до реорганізації та відновлення залучили РНБО, щоб великий бізнес перестав вважати УЗ власною компанією перевезень. Адже нині держава повністю повертає її під свій контроль. І вже бачимо перші позитивні підсумки: вперше за 12 місяців Укрзалізниця вийшла на прибутковість, переконував учасників зібрання Президент Володимир Зеленський. Підвищено вартість вантажних перевезень. І від того — понад 2 мільярди гривень, які УЗ отримала вже нині, і понад 12 мільярдів, запланованих на наступний рік.

Відомство купує електроенергію безпосередньо в державного постачальника, а не через фірми-прокладки, як було донедавна. І цим заощаджує понад 4 мільярди гривень.

Було відновлено співпрацю із Крюківським вагонобудівним заводом. Три нові дизельні поїзди УЗ отримає до кінця року, два — у першому кварталі наступного, ще 20 буде замовлено на 2022—2023. Цьогоріч Укрзалізниця отримає 20 нових спальних вагонів, перші з анонсованої сотні. У планах — за два наступні роки побудувати таких ще 500. Це сучасні вітчизняні купейні вагони, за які не соромно.

Не буде соромно й за проєкт City Express. Триває закупівля електропотягів, які мають вийти на маршрути в Києві, Харкові та Дніпрі наступного року.

Фото з сайту facebook.com.paokvsz

Цьогоріч Укрзалізниця отримає 20 нових спальних вагонів. У планах — за два наступні роки побудувати ще 500

Почалися наймасштабніші за останні роки будівництво та модернізація рухомого складу і залізничних шляхів. Це програма з оновлення вантажних вагонів до 2028 року, тисячі робочих місць і формування нового ринку загальним обсягом 100 мільярдів гривень.

«Тривалий час для користування нашою залізницею були потрібні залізні нерви. Ми прагнемо зробити все, щоб ці часи пішли в минуле. І сьогодні Україна прокладає новий шлях відродження своєї залізниці. Ця дорога буде довгою, непростою, але обов'язково успішною», — наголосив Президент.

Прем'єр-міністр Денис Шмигаль нагадав, що рік тому урядова команда побувала на Крюківському вагонобудівному заводі. Тоді йшлося про втрачені виробничі потужності й робочі місця, нестачу замовлень. Нині, на щастя, все змінюється на краще.

«Тож з ініціативи Президента починаємо новий етап залізних змін. Це справді значна частина «Великого будівництва», яка про робочі місця, наповнення бюджету, комфорт і безпеку українців у пасажирських перевезеннях, а також зміну підходів до інфраструктури», — зазначив очільник уряду.

Мандрувати швидко і зручно

Прем'єр нагадав, що в Україні досі є чимало неелектрифікованих ділянок залізниці. Тому нещодавно в Черкасах розпочато проєкт електрифікації, якого чекали близько 30 років, — від Черкас до станції Тараса Шевченка. Це створить можливість для жителів обласного центру безперешкодно й без пересадок мандрувати країною і дістатися до Києва швидше, комфортніше та зручніше. Такий самий проєкт втілюють і на ділянці Житомир — Новоград-Волинський. Таку саму роботу розпочато нині ще на чотирьох ділянках. Її має бути завершено цьогоріч і наступного року. І все це про збільшення потенціалу нашої економіки.

«Я переконаний, що завдяки ініціативі «Велике будівництво», роботі урядової команди і команди Міністерства інфраструктури ми наступного року відчуємо і побачимо всі разом зміни, про які тут говоримо», — оптимістично заявив глава уряду.

Міністр інфраструктури Олександр Кубраков зазначив, що, мабуть, уперше за чимало років Укрзалізниця потрапила у фокус уваги держави. Міністр анонсував, що з 2022-го почнеться масштабна кампанія із перезавантаження парку вантажних вагонів. Рівень локалізації їх виробництва в Україні становитиме понад 95%.

«Усі залучені підприємства вітчизняні — від виробництва невеликих комплектуючих до постачання металу. Це 46 тисяч напіввагонів і зерновозів. І це ринок, де понад 100 мільярдів гривень», — додав міністр. Уся ця модель не працюватиме без доступного і зрозумілого лізингового механізму. Це закладено в бюджеті наступного року.

У планах — до 2024-го електрифікувати не менш ніж 500 кілометрів залізничних шляхів. Найважливіші напрямки — Ужгород, Чернівці, Житомир, Суми, Черкаси та інші. Адже це питання національного суверенітету.

У пріоритеті — швидкісне сполучення між Варшавою та Києвом. У Польщі є згода та порозуміння в цьому питанні. Амбітною метою щодо Маріуполя буде курсування потяга, який діставатиметься до Києва за 10 годин. Такі роботи розпочнуть наступного року. Тож, за словами міністра, плани амбітні, проєкт масштабний, і його буде неодмінно втілено в життя.

Уряд розвиває державно-приватне партнерство

МФК. Співпрацю в галузі інфраструктури й енергетики, розвиток регіонів і ринку капіталів обговорили в онлайн-режимі Прем'єр-міністр Денис Шмигаль і керуючий директор, виконавчий віцепрезидент Міжнародної фінансової корпорації (МФК) Махтар Діоп.

Україна активно відновлює інфраструктуру й прагне розвивати механізм державно-приватного партнерства. За словами Прем'єра, МФК і Мінінфраструктури узгодили перші дві ділянки дороги для майбутніх проєктів: Луцьк — кордон Польщі та Харків — Запоріжжя.

«Плануємо, що угоди з МФК буде укладено до кінця цього року. Будівництво за кошти приватних інвесторів відбуватиметься вперше. Дуже важливо залучити якісних інвесторів у перші пілотні проєкти, аби масштабувати механізм на більшу кількість об'єктів», — цитує департамент комунікацій Секретаріату Кабінету Міністрів слова Дениса Шмигаля.

Прем'єр-міністр підкреслив високий рівень співпраці з МФК з підготовки пілотних проєктів концесії морських портів «Ольвія» та «Херсон». А з огляду на позитивні підсумки концесії співпрацю буде розширено й на морський торговельний порт «Чорноморськ».

«Сподіваємося на пришвидшення роботи з імплементації інших проєктів державно-приватного партнерства, зокрема щодо аеропортів, і концесій залізничних вокзалів», — додав глава ряду.

Україна зацікавлена розвивати державно-приватне партнерство з МФК у відновленні систем зрошення шляхом залучення інвесторів у розвиток проєктів у галузі іригації.

МФК — перша міжнародна фінансова установа, яка підписала угоду про входження до капіталу українського банку з державною часткою і стане акціонером Укргазбанку. Це стало потужним сигналом для всіх інвесторів, що країна виконує свої зобов'язання з реформування банківського сектору та побудови сталої банківської моделі, заснованої на кращих світових практиках.

Денис Шмигаль і Махтар Діоп обговорили фінансування муніципальних проєктів. «Розраховуємо на подальше розширення прямого фінансування МФК місцевих органів влади, зокрема в залученні інвестицій до галузі сортування й переробки твердих побутових відходів у містах України», — підкреслив Прем'єр-міністр.

«Мова — вікно до серця людей»

І СВОЄ, І РІДНЕ! З нагоди Дня української писемності та мови, який щорічно відзначають 9 листопада, в Україні та за її межами шанувальники солов'їної традиційно писали радіодиктант національної єдності. Головна мета його проведення — не виставляння оцінок, а спонукання до вивчення української, вдосконалення та підвищення її культури.

Профільний міністр Сергій Шкарлет з нагоди Дня української писемності та мови у телеграмі написав: «Наше слово протистоїть ворожій пропаганді й століттями захищає національні цінності. Завдяки збереженню мови країна вистояла на тернистому шляху до становлення сильної самостійної держави. В її новітній історії слово об'єднує людей, готових обстоювати незалежність держави, обороняти й розбудовувати її задля благополуччя майбутніх поколінь».

У дописі уповноваженого із захисту державної мови Тараса Кременя у фейсбуці йшлося, що українська належить до 30 найпоширеніших мов світу. Нею розмовляють понад 45 мільйонів людей. Більшість із них живе в Україні, українців, які проживають на різних континентах, — не менш як 20 мільйонів. Саме мова — цементуючий чинник українських громад у Європі, Америці, Австралії, Африці, Азії.

Цьогоріч до 21-го радіодиктанту на всіх платформах долучилися майже 60 тисяч охочих. Його писали на всіх континентах, зокрема й учасники антарктичної експедиції на станції «Академік Вернадський». За кордоном диктант писали у посольствах та українських громадах у різних країнах, зокрема в Лівані, Арабських Еміратах, Туреччині. У Києві студію для написання диктанту для гостей облаштували в читальній залі Національної бібліотеки імені В. Вернадського і в приміщенні радіохабу Академії суспільного мовлення з дотриманням карантинних вимог.

У читальній залі диктант писали голова Офісу Ради Європи в Україні Стен Ньорлов, Посол Німеччини в Україні Анка Фельдгузен, глава Представництва Євросоюзу в Україні Матті Маасікас.

«Цей день для мене дуже важливий. Вивчаю українську другий рік. Це для мене потрібно професійно. Але це також знак поваги до України й українців. Я дуже допитливий, а мова — це вікно до серця людей», — цитує Укрінформ слова європейського дипломата.

Текст радіодиктанту-2021 «Слідом за пам'яттю» написав і надиктував письменник Юрій Андрухович. Він вважає диктант особистим професійним випробуванням, зізнається, що хвилювався в такій ролі. А також відверто заявив: «Якби не я був автором цього диктанту, не отримав би за нього відмінної оцінки».

Версія диктанту постійно змінювалася. Довелося навіть задовольнити деякі побажання організаторів зі збільшення складності, щоб диктант не був занадто легким. Текст буде початком його майбутньої книжки — вже є перші 199 слів, які пролунали під час радіодиктанту.

Учасники традиційно мають астрономічну добу, щоб надіслати за визначеними адресами свій паперовий текст або електронний лист. Текст самого диктанту оприлюднять на сайті Українського радіо 11 листопада.

На свято оприлюднили й підсумки загальнонаціонального опитування, які свідчать: більшість українців (78%) вважають українську рідною та підтримують обов'язок обслуговування державною мовою (55%) зі збереженням можливості обслуговування клієнтів іншими мовами на їхнє прохання. Найбільше тих, хто висловився за обов'язкове обслуговування державною мовою, на заході (74%) і в центрі (62%). 18% опитаних назвали рідною мовою російську. Українська — рідна для абсолютної більшості жителів західних і центральних областей. На півдні 56% назвали рідною українську і 41% — російську. На сході 59% рідною вважають українську і 34% — російську. Серед молоді віком 18—29 років українську вважають рідною 83%, а серед найстаршої групи (понад 60 років) — 74%.

Розпочався XXII Міжнародний конкурс з української мови імені Петра Яцика. Пресслужба МОН поінформувала, що цьогоріч у ньому візьмуть участь школярі, учні закладів професійної (професійно-технічної) освіти, студенти, курсанти закладів фахової передвищої та вищої освіти. Переможці конкурсу, які продовжують навчання у вишах, отримуватимуть іменні стипендії Президента. Кількість учасників конкурсу за останні роки сягала 5 мільйонів з понад 20 країн.

ІНФОРМАЦІЙНИЙ ФРОНТ

Безумовний факт: вакцинація рятує життя

(Закінчення. Початок на стор. 1)

А також тим, які одужали, але дихати їм ще важко. Їх виписали з лікарень, щоб була змога рятувати інші життя, адже часто ліжок бракує. Щоб допомогти краянам, родичі померлих від коронавірусу приносять концентратори волонтерам. Їм вони вже не потрібні, але комусь дадуть змогу одужати.



Малюнок з сайту life.liga.net

Реанімація знімає пелену з очей

І попри все це у столиці днями пройшов марш з антивакцинальними гаслами. Його учасники мають телевізори, комп'ютери, нарешті вуха й очі. Серед них ті, які банально хочуть заробити. Компанію їм складають жертви фейків про шкоду вакцинації, які не хочуть думати. Напевно, вони не знають, що і в Україні, і в Європі на таких пікетах однаковісінькі плакати, лише різними мовами. А це свідчить про існування єдиного центру, що продукує фейки та координує антивакцинаторів. Лялькарі роблять ставку на продажність і маніпуляції, збираючи смертоносний урожай. Адже фейки й протести на тему шкоди щеплень проти коронавірусу обертаються численними людськими жертвами.

Активакцинатори прийшли на протест добиватися скасування вакцинації проти COVID-19 із багатьма плакатами. На них було написано «Стоп геноцид». Та їм, напевно, байдуже, що йдеться про підміну понять, адже геноцид — це цілеспрямовані дії для повного або часткового знищення груп населення чи народів за національними, етнічними, расовими, корисливими чи релігійними мотивами. В Україні ж кількість смертей від самого коронавірусу перевищує 70 тисяч осіб. Ще один плакат — «Права людини — понад усе», «Конституція — понад усе» (а як щодо прав інших на здоров'я, безпеку тощо згідно із самою Конституцією?).

Реакція міністра охорони здоров'я Віктора Ляшка на цю акцію була такою: «Зібрання людей із закликами не вакцинуватися — це насмішка над нашими медиками та родинами, які, на жаль, втратили рідних через COVID-19. Повірте, у реанімаціях цей антивакцинаторський дух дуже швидко зникає, а підробні сертифікати не працюють. Дуже хочу, щоб ви це усвідомили саме зараз».

Спростування фейків

Міністр закликав не вірити фейкам, користуватися лише перевіреною інформацією на сторінках МОЗ, Центру громадського здоров'я та Всесвітньої організації охорони здоров'я.

Міністр культури та інформаційної політики Олександр Ткаченко акцентував, що дуже багато українців досі вірять фейкам. Він зібрав найпоширеніші з них про вакцинацію від коронавірусу.

У телеграмі міністр написав: «Ми живемо в електронному світі й величезний масив інформації отримуємо з телебачення або соцмереж. Зізнайтеся, хто з вас читав постанови Кабміну про встановлення карантину? Упевнений: одиниці. Але всі ми бачили в текстах та промовах посилання на ці постанови. Проблема, як саме ці документи подають окремі політсили та антивакцинатори. Як виривають із контексту положення. Чи навпаки, офіційних документів, аргументів учених, статистики не цитують, а наводять антинаукову, пропагандистську інформацію.

Найпоширеніші тези серед антивакцинаторів: «Ефективність вакцини не доведено» (насправді підсумки вакцинації помітні у світі, бо в тих європейських країнах, де вакциновано 60—70% населення, кількість смертей у рази менша, ніж в Україні); «Незрозумілі наслідки. Краще подивимося, що буде з вакцинованими, а потім самі довакцинуємося» (COVID-19 від цього не стане на паузу, саме 96% госпіталізованих, що в тяжкому стані, невакциновані); «Вакцини загрожують здоров'ю та життю, вони неперевірені, ковішилд небезпечний» (теза про небезпеку ковішилду пов'язана з доступністю вакцини під час активного просування Кремлем свого спутніка-V); «Україна не може захистити своїх людей від епідемії, вакцин не вистачає» (вакцин вистачає); «Коронавірус — це всесвітня змова»; «Коронавірус можна вилікувати часниковою водою». Просто жахіття якесь, а надворі, нагадуємо, навіть не XIX і не XX століття.

За даними Оксфордського інституту інтернету, за 92% дезінформації про COVID-19 відповідальні Росія та Китай. Люди, які критично мислять, можуть розпізнавати фейки. Але є ті, що вірять, не розуміючи, кому вигідний цей потік дезінформації. Кому потрібен розбрат і залякування українців? Відповідь очевидна: не нам самим. Тому треба переконувати батьків, рідних, друзів, знайомих, сусідів вакцинуватися».

В іншому дописі Олександр Ткаченко продовжив тему фейків, яких багато в соцмережах: «Людина може заразитися COVID-19 внаслідок вакцинації» (насправді неможливо заразитися від вакцин з однієї простої причини: жодна з них не містить живого вірусу, здатного спричиняти хворобу; «мРНК-вакцини — генетична зброя, яка змінює наші гени» (мРНК-вакцини проти COVID-19 (як пфайзер або модерна) не потрапляють в ДНК, тож ніяк не можуть змінювати гени); «Авіакомпанії рекомендують вакцинованим людям не подорожувати літаками через підвищений ризик утворення тромбів (таких рекомендацій авіакомпанії не надавали, і медичні експерти вважають, що щеплення проти COVID-19 не може вплинути на ризик виникнення тромбозів під час повітряних подорожей); «Масова вакцинація призведе до мутації коронавірусу» (на мутацію будь-якого вірусу не впливає масова вакцинація. Якщо щепити значну частину населення, вірусу не буде де мутувати, нові штами з'являтимуться з меншою ймовірністю. Саме тому і ВООЗ, й інші міжнародні організації й уряди всіх країн закликають людей вакцинуватися); «Вакцинація від коронавірусу призвела до зростання захворюваності на COVID-19» (насправді зростання захворюваності від штаму «Дельта» збіглося з початком масової вакцинації. Ніхто й не каже, що щеплення завжди допомагає уникнути зараження, але воно добре захищає від госпіталізації та смерті)».

> Пропагандистська маячня, мовляв, вакцинація призводить до безпліддя, чипує чи зомбує, могла народитися лише у хворій або злочинній уяві. Вона породжує шкідливі настрої у нестійкій свідомості деяких громадян.

Треба згадати ще про фейк «Вакцина Pfizer призводить до безпліддя в жінок, що нібито вакцина Pfizer/BioNTech навчить імунну систему організму атакувати білок синцитин, який бере участь у формуванні плаценти, а це призведе до безпліддя в жінок» (на сайті МОЗ зазначено, що це не так, що ще під час клінічних випробувань вакцин кілька досліджуваних жінок завагітніли. Понад 130 тисяч вагітних у США вакцинувалися проти COVID-19. Дослідження на більш як 35 тисячах вагітних, яких щепили проти COVID-19 мРНК-вакцинами, засвідчили: немає жодних доказів, що вакцини можуть нашкодити вагітній або ембріону).

За даними дослідження ПРООН та ЮНІСЕФ за 2020 рік, в українських соцмережах було зафіксовано понад 250 тисяч фейкових повідомлень про коронавірус.

Радник міністра охорони здоров'я Володимир Біруля під час дискусії «Дезінформація у галузі охорони здоров'я. Чи впливає пропаганда на вакцинацію?» поінформував, що МОЗ за допомогою моніторингів відстежує фейки, які постійно продукують різні джерела інформації, й намагається якомога швидше їх спростовувати.

«Для цього формуємо бібліотеку знань на сайті з вакцинації, сайті МОЗ. Але розуміємо, що не завжди антифейк ефективний. Маємо привчати людей до критичного мислення, щоб вони могли відрізняти фейки від правди.

Усю інформаційну кампанію з вакцинації ще до прибуття в Україну перших партій вакцини було побудовано на достовірних джерелах, підсумках досліджень. Усі цифри чи показники МОЗ взяло не з повітря. Їх підтверджено дослідженнями та заявами Національної технічної групи експертів з імунізації, яка все перевіряє, аналізує й надає рекомендації МОЗ. Вакцинація рятує життя — це безумовний факт», — констатував експерт.

Позаминулого тижня МОЗ завдяки моніторингу вивантажило 210 тисяч згадок в соцмережах щодо можливості підроблення документів про вакцинацію, що становить загрозу здоров'ю та життю громадян. Їх усі передано правоохоронцям, за допомогою яких вичищають інформпростір і від цього, і від фейків про саму вакцинацію.

Радник говорив, що частина населення ніяк не наважується на вакцинацію, бо вакцини, мовляв, було розроблено дуже швидко, вони експериментальні, отже сумнівні. За його словами, технології, які використано під час розроблення вакцин, використовують давно, а пильна увага всього світу, особливо наукової спільноти, до вакцин не дає змоги сумніватися в їхній якості. Швидкість розроблення цих препаратів — показник людського прогресу, наукового розвитку, і це те, що працює.

Підступний сусід з манерами вбивці

Наприкінці жовтня Центр протидії дезінформації при Раді національної безпеки і оборони оприлюднив звіт. У ньому йдеться, що COVID-19 вже став у світі хворобою невакцинованих, щеплені громадяни набагато рідше інфікуються й переносять коронавірус значно легше.

Центр провів аналіз активності телеграм-каналів, за підсумками якого виявив тривалу інформаційну спецоперацію Росії, спрямовану на максимальне зменшення рівня вакцинації населення України, дискредитацію вакцин. У звіті зазначено: «Результати аналізу свідчать про наявні ознаки ворожої дезінформаційної атаки, що спрямована на збільшення рівня смертності від COVID-19 в Україні».

У звіті йдеться, що, просуваючи в Україні деструктив про вакцинацію, РФ має протилежний порядок денний: заохочувати росіян до щеплень та запевняти у їхній необхідності.

«У телеграм-каналах, які адмініструють з РФ та спрямовані на аудиторію ТОТ Донецької й Луганської областей, ТОТ АР Крим та міста Севастополь, і ті, що на територію Росії, можна побачити діаметрально протилежні наративи», — йдеться у звіті.

Російські та проросійські інформаційні ресурси в Україні транслюють таке: «Вакцинація — це вбивство. Вакцина вкрай небезпечна, українська влада намагається скалічити дітей новим етапом вакцинації. Вакцинація — примус і порушення прав людей». Закликають подумати й не щеплюватися. Поширюють фейки та інформацію від конспірологів.

А ось що транслюють російські інформаційні ресурси в Росії: «Вакцинація — необхідний засіб для запобігання поширенню вірусу. Вакцина абсолютно безпечна. Заклики пройти вакцинацію на всіх рівнях державної комунікації. Росія постачає вакцини у різні куточки світу, рятуючи людські життя».

Центр протидії дезінформації рекомендує українцям, які мають сумніви в необхідності щеплення, вивчити всю інформацію про вакцини з офіційних джерел їхніх розробників, проконсультуватися із сімейним або приватним лікарем, зателефонувати на гарячу лінію МОЗ: 0-800-60-20-19. А владі — активніше вживати необхідних заходів для протидії фейкам і активізації кампанії вакцинації.

В уряді періодично наголошують на незмінності мети — щепити більше половини дорослого населення до початку 2022 року. Принаймні однією дозою вакцини проти коронавірусу щеплено понад 30% дорослого населення, кожен четвертий — двома. Українці дружніше пішли до центрів та пунктів вакцинації. Тому рівень щеплень у країні зростає. Можливо, незабаром масштабується гідний для наслідування позитивний приклад міста Моршина на Львівщині. Це успішний досвід подолання дезінформації про вакцини і приборкання самого вірусу. Тобто приклад дієвості вакцин.

У Моршині вакцинувалися понад 75% жителів, перервавши ланцюг зараження коронавірусом. Загалом пандемію COVID-19 в Україні планують побороти, коли вакцинується понад 70% населення. Тоді колективний імунітет опиратиметься хворобі, і в державі можна буде знімати карантинні обмеження без ризику для здоров'я та життя громадян. Тільки так, а не молитвами й брехнею антивакцинаторів, яким байдуже до всіх, хто їх оточує.

ПОДІЇ ТА КОМЕНТАРІ

ДОКУМЕНТИ

ЗАКОН УКРАЇНИ

Про ратифікацію Угоди про внесок між Україною та Європейським банком реконструкції та розвитку щодо участі України у Фонді Східноєвропейського партнерства з енергоефективності та довкілля

Верховна Рада України **ПОСТАНОВЛЯЄ:**

Ратифікувати Угоду про внесок між Україною та Європейським банком реконструкції та розвитку щодо участі України у Фонді Східноєвропейського партнерства з енергоефективності та довкілля, підписану 23 липня 2020 року в м. Київ, яка набирає чинності з дати отримання Європейським банком реконструкції та розвитку письмового повідомлення України про виконання всіх внутрішньодержавних процедур, необхідних для набрання Угодою чинності.

Президент України В. ЗЕЛЕНСЬКИЙ

м. Київ
21 жовтня 2021 року
№ 1829-IX

УКАЗ ПРЕЗИДЕНТА УКРАЇНИ

Про делегацію України для участі у П'ятому засіданні українсько-американської Комісії стратегічного партнерства

1. Утворити делегацію України для участі у П'ятому засіданні українсько-американської Комісії стратегічного партнерства.
2. Затвердити склад делегації України для участі у П'ятому засіданні українсько-американської Комісії стратегічного партнерства (10 листопада 2021 року, м.Вашингтон, Сполучені Штати Америки) (додається).
3. Дозволити главі делегації України вносити зміни до її складу.
4. Міністрові закордонних справ України затвердити вказівки для участі делегації України у П'ятому засіданні українсько-американської Комісії стратегічного партнерства.
5. Кабінету Міністрів України забезпечити фінансування витрат, пов'язаних з участю делегації України у П'ятому засіданні українсько-американської Комісії стратегічного партнерства.
6. Визнати таким, що втратив чинність, Указ Президента України від 14 листопада 2018 року № 366 «Про делегацію України для участі у засіданні українсько-американської Комісії стратегічного партнерства».
7. Цей Указ набирає чинності з дня його опублікування.

Президент України В. ЗЕЛЕНСЬКИЙ

м. Київ
6 листопада 2021 року
№ 571/2021

ЗАТВЕРДЖЕНО
Указом Президента України
від 6 листопада 2021 року № 571/2021

СКЛАД
делегації України для участі у П'ятому засіданні українсько-американської Комісії стратегічного партнерства

КУЛЕБА Дмитро Іванович — Міністр закордонних справ України, глава делегації
СЕНІК Дмитро Юрійович — заступник Міністра закордонних справ України з питань цифрового розвитку, цифрових трансформацій і цифровізації, заступник глави делегації, співголова робочої групи з питань безпеки та протидії російській агресії
БЄЛОУСОВ Юрій Леонідович — начальник Департаменту протидії порушенням прав людини у правоохоронній та пенітенціарній сферах Офісу Генерального прокурора
ГРЕБЕНЮК Валерій Миколайович — дипломатичний радник Голови Служби безпеки України
КАЧКА Тарас Андрійович — заступник Міністра економіки України — Торговий представник України, співголова робочої групи з питань економічної трансформації
КОЛОМІЄЦЬ Валерія Рудольфівна — заступник Міністра юстиції України з питань європейської інтеграції, співголова робочої групи з питань демократії та верховенства права
МАРКАРОВА Оксана Сергіївна — Надзвичайний та Повноважний Посол України в Сполучених Штатах Америки
НОВІКОВА Ірина Юріївна — заступник Міністра економіки України
ПЕТРЕНКО Анатолій Григорович — заступник Міністра оборони України з питань європейської інтеграції
ПРЕСНЯКОВ Іван Євгенійович — заступник Голови Національного агентства України з питань запобігання корупції
ПУНЬ Сергій Теодорович — керівник Центру міжнародного співробітництва Апарату Голови Служби безпеки України
ШЕВЧЕНКО Тарас Сергійович — заступник Міністра культури та інформаційної політики України
ЯРЕМЕНКО Олексій Олександрович — заступник Міністра охорони здоров'я України з питань європейської інтеграції.

Керівник Офісу Президента України А. ЄРМАК

ЦВК ІНФОРМУЄ

ВИТЯГ ІЗ ПОСТАНОВИ
ЦЕНТРАЛЬНОЇ ВИБОРЧОЇ КОМІСІЇ
від 09 листопада 2021 року № 453

«Про визнання обраним народним депутатом України Кострійчука С.В. на позачергових виборах народних депутатів України 21 липня 2019 року в загальнодержавному багатомандатному виборчому окрузі»

Визнати обраним народним депутатом України на позачергових виборах народних депутатів України 21 липня 2019 року в загальнодержавному багатомандатному виборчому окрузі:

Кострійчук Сергій Володимирович, 1985 року народження, освіта вища, тимчасово не працює, проживає в смт Теплик Гайсинського району Вінницької області, безпартійний, включений до виборчого списку ПОЛІТИЧНОЇ ПАРТІЇ «СЛУГА НАРОДУ» під № 140.

ВІДОМОСТІ
про народних депутатів України,
обраних на проміжних виборах народних депутатів України
31 жовтня 2021 року в одномандатних виборчих округах
№ 184 та № 197

Войцехівський Віталій Олександрович, 1967 року народження, освіта вища, Золотоніський міський голова Золотоніського району Черкаської області, проживає в місті Золотоноша Золотоніського району Черкаської області, член ПОЛІТИЧНОЇ ПАРТІЇ «СЛУГА НАРОДУ», суб'єкт висування — ПОЛІТИЧНА ПАРТІЯ «СЛУГА НАРОДУ», обраний в одномандатному виборчому окрузі № 197.

Козир Сергій В'ячеславович, 1984 року народження, освіта вища, голова, Херсонська обласна державна адміністрація, проживає в місті Херсоні Херсонського району Херсонської області, член ПОЛІТИЧНОЇ ПАРТІЇ «СЛУГА НАРОДУ», суб'єкт висування — ПОЛІТИЧНА ПАРТІЯ «СЛУГА НАРОДУ», обраний в одномандатному виборчому окрузі № 184.

Чи можливий розвиток поряд із війною?

ІНІЦІАТИВА. *Активісти Донбасу об'єднують зусилля, щоб розв'язувати спільні для всіх прифронтових громад проблеми*

Павло КУЩ,
«Урядовий кур'єр»

Дуже актуальне запитання «Чи є життя після війни?» для багатьох наших співвітчизників залишається риторичним. А чи можливе відносно нормальне життя і розвиток громад Донбасу поряд із війною — поблизу лінії зіткнення? Там, де попри примарний режим тиші, немов жар, тліє гібридна війна, загрожуючи спалахнути пекучим полум'ям?

Погодьтеся, про однозначну відповідь не йдеться. Проте відносно позитивні варіанти можливі. Для прикладу, ініціатива десятка громадських організацій із прифронтових міст Донеччини й Луганщини, які торік об'єдналися для подальшого розвитку своїх громад і створили коаліцію «На лінії зіткнення». Щоправда, тоді ця ініціатива була неформальною, а ось тепер активісти прагнуть створити справжню організацію — юридичну особу, яка зможе більш системно й ефективно працювати для подолання нагальних проблем населених пунктів поблизу лінії розмежування.

Фото з сайту facebook.com/OnTheCollisionLine

Відновлення зруйнованого війною житла та інфраструктури — одна з нагальних проблем для прифронтових територій

«Разом розвиватимемо наші міста»

Засновниками коаліції стануть представники восьми громад прифронтового Донбасу: Авдіївської, Мар'їнської, Сартанської, Світлодарської, Торецької, Гірської, Попаснянської та Щастинської. На засіданні вони мають обрати органи управління своєї організації та розробити стратегію подальшої діяльності.

«Майже у всіх містах Донеччини і Луганщини діють громадські організації, які працюють для розвитку своїх населених пунктів, однак часто ці зусилля неефективні. Близькість бойових дій до міст і селищ лякає потенційних інвесторів, а тому там зупинився економічний розвиток, зростає безробіття, поступово руйнується інфраструктура. Уже бачимо: існує загроза, що років за десять люди залишать наші громади і виїдуть звідси навіть не через війну, а саме через брак перспектив. Тому ми вирішили зупинити цей згубний процес: об'єднали зусилля і створили коаліцію, аби гуртом розвивати наші міста поряд із війною», — розповідає керівник проєкту «На лінії зіткнення» Андрій Грудкін.

Серед важливих напрямів роботи активісти Донбасу вважають активнішу взаємодію з органами державної влади. До речі, відповідні спільні напрацювання вже існують.

По-перше, представники коаліції після ретельного аналізу соціальної та економічної ситуації у громадах направили свої висновки і пропозиції до органів влади — місцевих військово-цивільних адміністрацій, Міністерства з питань реінтеграції тимчасово окупованих територій та Верховної Ради. А по-друге, представники коаліції «На лінії зіткнення» увійшли до робочої групи, яку створило Міністерство з питань реінтеграції тимчасово окупованих територій для розроблення Стратегії економічного розвитку Донецької і Луганської областей на період до 2030 року. Тобто вони встигли попрацювати над спільним документом, який схвалив уряд, а нині триває робота над планом його реалізації.

За словами Андрія Грудкіна, коаліція активістів як повноправний представник усіх громад поблизу лінії розмежування на Донбасі переймається не лише організаційними питаннями, а й планує створити дорожню карту потрібних і важливих змін у прифронтових містах і селах.

«Наші основні завдання — сприяти економічному розвитку громад, інфраструктури та локальної демократії. Плануємо працювати за двома векторами: розв'язання локальних проблем, які є у кожній громаді, й спільних питань, однакових для всіх прифронтових громад», — каже він.

Компенсація за руїни

Безумовно, однією зі спільних і найважливіших проблем людей із міст, селищ та сіл Донбасу в небезпечній зоні поблизу лінії фронту, де не вщухають обстріли, залишається відновлення зруйнованого війною житла. А з огляду на нинішню вже холодну пору року — і поготів. Тут роботи вистачить усім: і активістам коаліції «Біля лінії зіткнення», й органам місцевої влади, які постійно тримають цю ситуацію на контролі, докладаючи чималих зусиль, аби допомогти потерпілим полагодити пошкоджені війною оселі.

На початку листопада в Донецькій обласній державній адміністрації вкотре провели відповідну робочу нараду, на якій визначили черговий фронт робіт і підбили підсумки попередніх зусиль. Досі на Донеччині протягом року коштом матеріального резерву обласного бюджету вже відновлено майже 980 одиниць приватного житла у прифронтовій зоні.

«2021 року обласна державна адміністрація для відновлення будинків, які постраждали внаслідок збройної агресії Російської Федерації, надала 11,6 мільйона гривень для закупівлі будівельних матеріалів до регіонального матеріального резерву. Для виконання відновлювальних робіт залучали особовий склад підрозділів Державної служби України з надзвичайних ситуацій — понад 300 осіб з усіх куточків держави», — повідомив заступник голови Донецької ОДА Вадим Філашкін.

Поряд з ремонтами та відновленням пошкодженого російськими збройними формуваннями житла триває робота обласної влади з відшкодування і надання матеріальної компенсації тим постраждалим із прифронтового краю, чиї житлові будинки чи квартири зовсім зруйновано внаслідок обстрілів чи бойових дій, спричинених збройною агресією РФ. Протягом року в Донецькій ОДА відбулися засідання спеціальної комісії, представники якої ухвалили рішення надати грошову компенсацію понад 300 потерпілим на загальну суму 74,7 мільйона гривень. А днями схвалено ще 52 рішення про надання грошової компенсації жителям населених пунктів Авдіївської, Мар'їнської та Очеретинської об'єднаних територіальних громад.

Заяву на грошову допомогу можна подати онлайн на порталі «Дія»

ПОСЛУГА. Днями Кабінет Міністрів ухвалив рішення про впровадження можливості для внутрішньо переміщених осіб подати заявку на продовження отримання грошової допомоги або її припинення онлайн на порталі «Дія». Для цього буде достатньо зайти на портал, заповнити заявку, підписати її електронним підписом і надіслати, повідомляє офіційний сайт МінТОТ.

Послуга на продовження допомоги буде доступною тим, у кого не змінились умови для її призначення. На призначення грошової допомоги можуть впливати: зміни у складі сім'ї; зміна даних, що підтверджують особу; зміна фактичного місця проживання. Ураховують, якщо внутрішньо переміщена особа або члени сім'ї стали власниками житла в інших регіонах, що не належать до тимчасово окупованих територій або ліній зіткнення; ВПО або члени сім'ї мають кошти, сума яких перевищує 25-кратний розмір прожиткового мінімуму; ВПО або члена сім'ї взято на повне державне утримання; звільнення та статус безробітного працездатного члена сім'ї, зокрема заявника.

«Питання забезпечення прав ВПО та вдосконалення механізмів надання їм послуг перебувають на постійному контролі уряду. За підсумками спільної міжвідомчої роботи Мінреінтеграції, Мінцифри та Мінсоцполітики розроблено черговий цифровий продукт, покликаний спростити процедуру отримання грошової допомоги або її припинення для ВПО. Невдовзі для отримання цих послуг буде достатньо через портал «Дія» зазначити в заявці про відсутність змін, що впливають на призначення грошової допомоги, або припинення такої виплати, підписати її електронним підписом і надіслати замість того, аби щопів року вистоювати великі черги в уповноважених органах та збирати велику кількість документів», — зазначив заступник міністра з питань реінтеграції тимчасово окупованих територій Снавер Сейтхалілєв.

Упровадження електронних послуг для ВПО на порталі «Дія» реалізують у межах проєкту «Цифрові, інклюзивні, доступні: підтримка цифровізації державних послуг в Україні (Проєкт підтримки Дія)», що впроваджують UNDP Ukraine / ПРООН в Україні за фінансової підтримки Швеції.

РАКУРС

Крізь лещата енергетичної кризи

ІННОВАЦІЇ. *У Харкові створюють унікальну керамічну плитку, що забезпечує антибактеріальний та фунгіцидний захист*

Володимир ДЯГІЛЕВ,
для «Урядового кур'єра»
Володимир ГАЛАУР,
«Урядовий кур'єр»

Хоч Харківський плитковий завод цього року відзначив 75-річчя, проте про вік підприємства нагадує хіба вивіска на центральній прохідній. В усьому іншому це сучасне виробництво з максимальною автоматизацією технологічних процесів та передовими конвеєрними лініями від відомого італійського бренда SACMI.

Підприємство щороку вкладає в модернізацію близько 10 мільйонів євро. У середньому щодва роки запускають нову надсучасну конвеєрну лінію. Це дає змогу харківському виробникові на рівних конкурувати зі світовими лідерами з виробництва керамічної плитки та експортувати українську плитку у 43 країни.

«Присутність на ринках Європи, Азії та Північної Америки змушує щодня рухатися вперед, удосконалювати якість, зовнішній вигляд продукції, її властивості. І що більша кількість країн, куди продають харківську кераміку, то жорсткішими стають внутрішні вимоги до якості продукту», — розповідає голова наглядової ради ПрАТ «Харківський плитковий завод» Валентин Шеветовський.

Фото пресслужби ХПЗ

За особистий внесок у справу розбудови, розвитку та забезпечення життєдіяльності ЗСУ начальник Військово-медичного клінічного центру Північного регіону Едуард Хорошун вручив голові наглядової ради Харківського плиткового заводу Валентину Шеветовському медаль «За сприяння Збройним Силам України»

Апокаліпсис для бактерій та грибків близько

Та не тільки якість приваблює покупців. Харківська плитка містить національний культурний код, вона інноваційна. Наявні її покриття, наприклад, запобігають розмноженню бактерій на поверхні. Проте пандемія довела, що цього замало, й спонукала до активнішої роботи над розробленням та впровадженням поверхонь, які могли б забезпечити антибактеріальний і фунгіцидний захист. Тобто повний захист від бактерій і грибків.

Дослідження проходять на базі лабораторії Харківського плиткового заводу, що оснащена найсучаснішим обладнанням, частина з якого унікальна для України. Лабораторія акредитована за системою менеджменту якості 17025, за якою акредитуються медичні лабораторії. До співпраці залучено фахівців Харківського національного університету міського господарства імені О.М. Бекетова.

Усі розробки й рецепти глазурі здійснюють на вітчизняній сировині. Тож ХПЗ власним прикладом доводить, що від інноваційних технологій можна отримати значно більше, ніж у разі простого продажу сировини.

Бренд упізнаваний у Європі

ХПЗ входить до складу керамічної групи Golden Tile. За підсумками першого півріччя 2021 року компанія стала лідером з виробництва керамічної плитки в Україні. Її частка становила 27% загального обсягу вітчизняного виробництва цих виробів. Golden Tile має власні офіси в Лондоні, Варшаві та Таллінні. Усі їх відкрито після підписання у 2014 році Угоди про асоціацію з Європейським Союзом.

«Високоякісною продукцією доводимо, що Україна — це не сировинний придаток Європи, що товари бренда Made in Ukraine здатні конкурувати з визнаними італійськими чи іспанськими виробниками на полицях європейських будівельних гіпермаркетів», — упевнений голова правління Golden Tile Дмитро Салімонов. Він підкреслює, що компанія не намагається повторювати чи копіювати плитку знаних брендів, а пропонує унікальну власну продукцію, яка коріннями сягає Трипільської культури.

Плитка — це емоції та настрій

Модернізація — це не тільки більша кількість сучасних машин у виробництві. Завод вкладає значні кошти у створення комфортного й безпечного робочого місця, соціальне забезпечення працівника, підвищення його кваліфікації тощо. Фахівець проводить на роботі значну частину часу й не має сприймати цю частину життя як тягар. На заводі переконані, що коли комфортні умови, а людині до душі те, чим вона займається, тоді продукція наповнюється позитивним енергетичним зарядом. Плитка — це не просто будівельний матеріал, а емоції та настрій.

«Останніми роками багато змінилося, — ділиться інженер-технолог Олена Красільникова. — Оновлюють обладнання, технології, комфортнішим стає робоче місце. Щоб бути у тренді, доводиться постійно вдосконалюватися. На професійне навчання працівників завод щорічно витрачає близько 200 тисяч гривень».

За останні 15 років на ХПЗ кардинально змінилася філософія виробництва, обслуговування, менеджменту, планування та постачання. Завдяки цьому Харківський плитковий серед лідерів галузі та клієнтських симпатій у 43 країнах. Однак усі багаторічні напрацювання нівелює енергетична криза й ціна на газ, убивча для українського виробництва.

Ціна на газ знижує рейтинг продукції

За розрахунками Асоціації роботодавців України, через надмірні ціни на газ понад 90% промисловості України стане збитковою. Дехто збанкрутує. Наприклад, ціна газу на листопад для ХПЗ становить 35 000 гривень за 1000 м^3, тоді як торік вона трималася на рівні 200$. За словами Валентина Шеветовського, високі ціни на газ роблять підприємство неконкурентним на світовому ринку. Тому бувають вимушені скорочення працівників, часткова зупинка виробництва. Як наслідок — зменшення надходжень до бюджету, хоч Харківський плитковий завод входить до десятка найбільших платників податків регіону.

«Потрібна виважена й чітка позиція держави. Необхідно захистити не тільки населення, лікарні, школи та комунальні підприємства, а й забезпечити стабільну роботу промислових підприємств, — упевнений голова наглядової ради ХПЗ Валентин Шеветовський. — Україна зможе пройти кризу за умови максимальної ціни на газ на рівні 17 000 гривень».

ХПЗ робить усе, аби зменшити споживання газу та збільшити використання альтернативних джерел енергії.

«Ми не сидимо склавши руки, робимо все залежне від нас, щоб мінімізувати споживання газу та електроенергії. Проводимо технічні модернізації, розглядаємо можливість використання кисню тощо. Але для цього потрібен час, як мінімум — рік. Тому нині, щоб пройти цей шлях, нам конче потрібна підтримка держави», — зазначає Валентин Шеветовський.

Соціально відповідальний бізнес стійкіший до викликів

На плитковому заводі особливо останніми роками вже стало правилом сповідувати незаперечну істину, що бізнес, який бере на себе соціальні зобов'язання, більш життєздатний та стійкіший до випробувань. Саме тому заводчани завжди з готовністю подають руку допомоги тим, хто цього потребує. І передовсім українським воїнам, які захищають на сході країни наші суверенітет і незалежність від російських агресорів та їхніх прихвоснів. Ось і з госпіталем у заводчан ще на початку війни на Донбасі склалися добрі товариські стосунки.

«Завдяки допомозі ХПЗ ми змогли зробити ремонт у всіх операційних, реанімації, навіть бібліотеці. Тривають ремонтні роботи у приймальному відділенні, — розповів начальник Військово-медичного клінічного центру Північного регіону Едуард Хорошун. — Таке дружнє шефське ставлення колективу ХПЗ до госпіталю дало нам змогу оптимізувати витрати і провести ремонт у більшій кількості приміщень, ніж планували».

За словами Валентина Шеветовського, якому на початку листопада Едуард Хорошун вручив медаль «За сприяння Збройним силам України», заводчани мають за честь підтримувати госпіталь і сприяти тому, щоб бійці й пацієнти, які потрапляють до цього закладу, перебували в комфортних умовах. І це не разові заходи, оскільки весь колектив налаштований на розширення співпраці та підтримку бійців і лікарів й у майбутньому.

Робокар у роботі

Сучасна поточно-конвеєрна лінія — гордість заводчан

ДОКУМЕНТИ

ЗАКОН УКРАЇНИ

Про ратифікацію Листа про внесення змін № 3 до Фінансової угоди (проект «Програма розвитку муніципальної інфраструктури України») між Україною та Європейським інвестиційним банком

Верховна Рада України **ПОСТАНОВЛЯЄ:**

Ратифікувати Лист про внесення змін № 3 до Фінансової угоди (проект «Програма розвитку муніципальної інфраструктури України») між Україною та Європейським інвестиційним банком, підписаний 12 лютого 2021 року в м. Люксембурзі, який набирає чинності з дати повідомлення Європейським інвестиційним банком у письмовій формі про отримання ним підтвердження ратифікації цього Листа про внесення змін та документів, передбачених цим Листом про внесення змін.

Президент України В. ЗЕЛЕНСЬКИЙ

м. Київ
21 жовтня 2021 року
№ 1828-IX

РОЗПОРЯДЖЕННЯ ПРЕЗИДЕНТА УКРАЇНИ

Про делегацію України для участі в роботі 9-ї сесії Конференції Сторін Рамкової конвенції Всесвітньої організації охорони здоров'я із боротьби проти тютюну

1. Утворити делегацію України для участі в роботі 9-ї сесії Конференції Сторін Рамкової конвенції Всесвітньої організації охорони здоров›я із боротьби проти тютюну (м. Женева, Швейцарська Конфедерація) у такому складі:

КУЗІН Ігор Володимирович — заступник Міністра охорони здоров'я України — головний державний санітарний лікар України, глава делегації

ФІЛІПЕНКО Євгенія Іллівна — Постійний представник України при Відділенні ООН та інших міжнародних організаціях у Женеві, заступник глави делегації

БАЧИНСЬКА Ольга-Марія Ігорівна — державний експерт експертної групи з питань надання міжнародної технічної допомоги Директорату міжнародного співробітництва та євроінтеграції Міністерства охорони здоров'я України

ДУДІН Олег Валеріанович — головний фахівець відділу поведінкових факторів ризику державної установи «Центр громадського здоров'я Міністерства охорони здоров'я України» (за згодою)

ЗБАНАЦЬКИЙ Владислав Вікторович — заступник Генерального директора державної установи «Центр громадського здоров'я Міністерства охорони здоров'я України» (за згодою)

ІЛЬІНОВА Світлана Андріївна — державний експерт експертної групи з питань профілактики неінфекційних хвороб та формування здорового способу життя Директорату громадського здоров'я та профілактики захворюваності Міністерства охорони здоров'я України

КАПУСТІН Олександр Вікторович — заступник Постійного представника України при Відділенні ООН та інших міжнародних організаціях у Женеві

РУДЕНКО Ірина Сергіївна — генеральний директор Директорату громадського здоров'я та профілактики захворюваності Міністерства охорони здоров'я України.

2. Дозволити главі делегації вносити в разі потреби зміни до персонального складу делегації за погодженням з Міністерством закордонних справ України та залучати в установленому порядку до роботи делегації експертів.

3. Затвердити Директиви делегації України для участі в роботі 9-ї сесії Конференції Сторін Рамкової конвенції Всесвітньої організації охорони здоров›я із боротьби проти тютюну (додаються, для службового користування).

Президент України В. ЗЕЛЕНСЬКИЙ

м. Київ
6 листопада 2021 року
№574/2021-рп

ДОКУМЕНТИ

ЗАКОН УКРАЇНИ

Про внесення змін до Закону України «Про індустріальні парки» та деяких інших законодавчих актів України щодо залучення інвестицій у промисловий сектор економіки шляхом стимулювання створення індустріальних парків

Верховна Рада України **ПОСТАНОВЛЯЄ**:

I. Внести до Закону України «Про індустріальні парки» (Відомості Верховної Ради України, 2013 р., № 22, ст. 212; 2014 р., № 20—21, ст. 712; 2016 р., № 2, ст. 16; 2020 р., № 28, ст. 188) такі зміни:

1. У частині першій статті 1:

пункти 3, 7 і 8 викласти в такій редакції:

«3) індустріальний (промисловий) парк (далі — індустріальний парк) — визначена ініціатором створення індустріального парку відповідно до містобудівної документації облаштована відповідною інфраструктурою територія, у межах якої учасники індустріального парку можуть здійснювати господарську діяльність у сфері переробної промисловості, переробки промислових та/або побутових відходів (крім захоронення відходів), а також науково-технічну діяльність, діяльність у сфері інформації і телекомунікацій на умовах, визначених цим Законом та договором про здійснення господарської діяльності у межах індустріального парку.

На території індустріальних парків не може здійснюватися діяльність з виробництва підакцизних товарів (крім виробництва автомобілів легкових, кузовів до них, причепів та напівпричепів, мотоциклів, транспортних засобів, призначених для перевезення 10 осіб і більше, транспортних засобів для перевезення вантажів) та господарська діяльність, що підпадає під ліцензування згідно з пунктами 18, 18^1, 20—22, 32 частини першої статті 7 Закону України «Про ліцензування видів господарської діяльності»;

«7) уповноважений державний орган — центральний орган виконавчої влади, що реалізує державну політику щодо створення і функціонування індустріальних парків на території України, діяльність якого спрямовується і координується Кабінетом Міністрів України;

8) учасник індустріального парку (далі — учасник) — суб'єкт господарювання будь-якої форми власності, зареєстрований на території (в межах) індустріального парку, який згідно із законодавством набув право на земельну ділянку та/або інший об'єкт (частину об'єкта) нерухомого майна у межах індустріального парку, уклав з керуючою компанією договір про здійснення господарської діяльності у межах індустріального парку відповідно до концепції індустріального парку та має здійснювати діяльність виключно у сфері переробної промисловості, переробки промислових та/або побутових відходів (крім захоронення відходів), а також науково-технічну діяльність, діяльність у сфері інформації і телекомунікацій лише на території (в межах) індустріального парку»;

доповнити пунктом 9 такого змісту:

«9) інший суб'єкт індустріального парку — суб'єкт господарювання будь-якої форми власності, який згідно із законодавством набув право на земельну ділянку та/або інший об'єкт (частину об'єкта) нерухомого майна в межах індустріального парку, уклав відповідний договір з керуючою компанією та здійснює свою господарську діяльність у сферах, що не заборонені цим Законом, на території (в межах) індустріального парку. Інший суб'єкт індустріального парку не має права на отримання державного стимулювання відповідно до цього Закону».

2. Статтю 4 доповнити частиною четвертою такого змісту:

«4. Функціонування індустріальних парків спрямоване на:

1) залучення інвестицій та розвиток економіки України;

2) вирівнювання економічного розвитку регіонів та підвищення якості життя населення України;

3) запровадження інноваційних та енергозберігаючих технологій;

4) створення нових робочих місць;

5) сталий розвиток та захист навколишнього природного середовища».

3. Доповнити статтями 4^1 і 7^1 такого змісту:

«Стаття 4^1. Державне управління у сфері створення та функціонування індустріальних парків на території України

1. Державне управління у сфері створення та функціонування індустріальних парків на території України здійснюється в межах повноважень, визначених цим Законом та іншими актами законодавства України:

1) Кабінетом Міністрів України;

2) центральним органом виконавчої влади, що забезпечує формування та реалізує державну інвестиційну політику;

3) центральним органом виконавчої влади, що реалізує державну політику щодо створення і функціонування індустріальних парків на території України (уповноважений державний орган);

4) місцевими органами виконавчої влади;

5) органами місцевого самоврядування»;

«Стаття 7^1. Обмеження щодо створення індустріальних парків

1. Ініціатор створення, керуюча компанія не можуть бути створені/засновані фізичними особами — громадянами держави, визнаної Верховною Радою України державою-агресором або державою-окупантом, або юридичними чи пов'язаними з ними особами, зареєстрованими у державі, визнаній Верховною Радою України державою-агресором або державою-окупантом, або щодо яких застосовано санкції відповідно до законодавства України або міжнародного права, або юридичними особами — власниками 10 відсотків і більше акцій (часток) та/або кінцевим бенефіціарним власником (контролером) яких є резидент держави, визнаної Верховною Радою України державою-агресором або державою-окупантом, чи держава, визнана Верховною Радою України державою-агресором або державою-окупантом.

2. Учасниками або іншими суб'єктами індустріального парку не можуть бути суб'єкти господарювання будь-якої форми власності, створені фізичними особами — громадянами держави, визнаної Верховною Радою України державою-агресором або державою-окупантом, або юридичними чи пов'язаними з ними особами, зареєстрованими у державі, визнаній Верховною Радою України державою-агресором або державою-окупантом, або щодо яких застосовано санкції відповідно до законодавства України або міжнародного права, є юридичними особами — власниками 10 відсотків і більше акцій (часток) та/або кінцевим бенефіціарним власником (контролером) яких є резидент держави, визнаної Верховною Радою України державою-агресором або державою-окупантом, чи держава, визнана Верховною Радою України державою-агресором або державою-окупантом».

4. Пункт 3 статті 8 викласти в такій редакції:

«3) площа земельної ділянки або сукупна площа суміжних земельних ділянок повинна становити не менше 10 гектарів та не більше однієї тисячі гектарів. Допускається розташування між земельними ділянками індустріального парку земельних ділянок, на яких розташовано або передбачається розташувати відповідно до містобудівної документації виключно об'єкти інженерно-транспортної інфраструктури».

5. У статті 11:

частину другу після слова «учасникам» доповнити словами «іншим суб'єктам індустріальних парків»;

у частині четвертій слова «вільна від забудови» виключити.

6. Доповнити статтею 11^1 такого змісту:

«Стаття 11^1. Об'єкти, що можуть розміщуватися на території індустріального парку

1. До об'єктів, що можуть розміщуватися на території індустріального парку належать:

1) офіси керуючої компанії, учасників та інших суб'єктів індустріального парку, фінансові установи, об'єкти маркетингу та реклами;

2) заклади дошкільної освіти, заклади загальної середньої освіти, заклади вищої, фахової передвищої та професійної (професійно-технічної) освіти;

3) наукові парки, акселератори, лабораторії з розвитку інноваційних технологій;

4) багатоцільові зали для проведення наукових конференцій та інших заходів;

5) пожежні частини;

6) озеленені території;

7) виробничі, складські будівлі та споруди, об'єкти логістичної інфраструктури;

8) інженерні будівлі та споруди;

9) об'єкти поводження з відходами (крім захоронення відходів);

10) інші об'єкти, не заборонені законодавством».

7. У статті 14:

частину другу викласти в такій редакції:

«2. Ініціатор створення протягом п'яти робочих днів з дня прийняття рішення про створення індустріального парку зобов'язаний подати до уповноваженого державного органу копію рішення про створення індустріального парку та концепцію індустріального парку»;

абзац перший частини п'ятої замінити трьома новими абзацами такого змісту:

«5. З метою державного стимулювання, передбаченого законодавством, уповноважений державний орган створює, веде та розміщує на своєму офіційному веб-сайті Реєстр індустріальних парків, до якого індустріальні парки включаються за заявою ініціаторів створення.

Перелік відомостей, що вносяться до Реєстру індустріальних парків, та порядок його ведення визначаються Кабінетом Міністрів України.

Індустріальний парк може бути включений до Реєстру індустріальних парків за умови, що на час включення на його території (в межах) відсутні прийняті в експлуатацію протягом 10 останніх років до моменту прийняття рішення про створення індустріального парку закінчені будівництвом об'єкти виробничого призначення та/або відсутні об'єкти виробничого призначення, що експлуатувалися протягом п'яти останніх років до моменту прийняття рішення про створення індустріального парку (крім об'єктів виробничого призначення вугледобувного підприємства та/або його окремого (суміжного) відокремленого підрозділу, який не має статусу юридичної особи, що було ліквідовано, перебуває в стадії ліквідації (припинення) або планується до ліквідації, на які не поширюються обмеження цієї статті)».

У зв'язку з цим абзац другий вважати абзацом четвертим.

8. Статтю 16 викласти в такій редакції:

«Стаття 16. Включення індустріального парку до Реєстру індустріальних парків або відмова у включенні індустріального парку до Реєстру індустріальних парків

1. Включення індустріального парку до Реєстру індустріальних парків відбувається протягом 45 робочих днів з моменту надходження до уповноваженого державного органу заяви від ініціатора створення.

Уповноважений державний орган у порядку, затвердженому Кабінетом Міністрів України, розглядає документи протягом 21 робочого дня з дня надходження документів від ініціатора створення.

Уповноважений державний орган подає до Кабінету Міністрів України проект рішення про включення індустріального парку до Реєстру індустріальних парків або про відмову у включенні індустріального парку до Реєстру індустріальних парків.

2. При прийнятті рішення про включення індустріального парку до Реєстру індустріальних парків враховуються такі критерії:

1) доступність трудових ресурсів, необхідних для розвитку індустріального парку згідно з концепцією;

2) наявність та/або можливість залучення ініціатором створення фінансових та матеріально-технічних ресурсів, необхідних для розвитку індустріального парку згідно з концепцією;

3) підтримка індустріального парку з боку органів місцевого самоврядування та місцевих органів виконавчої влади;

4) очікувані результати функціонування індустріального парку згідно з концепцією передбачають залучення інвестицій, створення нових робочих місць, експорт продукції, залучення суб'єктів малого та середнього підприємництва.

3. Рішення про відмову у включенні індустріального парку до Реєстру індустріальних парків приймається у разі:

1) якщо земельна ділянка, використання якої планується для створення та функціонування індустріального парку, не відповідає вимогам, встановленим статтею 8 цього Закону;

2) відсутності підтримки індустріального парку з боку органів місцевого самоврядування та місцевих органів виконавчої влади;

3) наявності на території індустріального парку об'єктів виробничого призначення, визначених частиною п'ятою статті 14 цього Закону.

Відмова у включенні індустріального парку до Реєстру індустріальних парків не обмежує можливість повторного звернення ініціатора створення до уповноваженого державного органу з питанням включення індустріального парку до Реєстру індустріальних парків.

4. У рішенні про включення індустріального парку до Реєстру індустріальних парків зазначаються:

1) назва індустріального парку;

2) ініціатор створення індустріального парку;

3) строк, на який створено індустріальний парк;

4) місцезнаходження індустріального парку.

5. Уповноважений державний орган зобов'язаний протягом трьох робочих днів з дня прийняття Кабінетом Міністрів України рішення про включення індустріального парку до Реєстру індустріальних парків включити відповідний індустріальний парк до Реєстру індустріальних парків, письмово повідомити ініціатора створення, керуючу компанію, відповідні місцеві державні адміністрації та органи місцевого самоврядування, а також розмістити відповідну інформацію на своєму офіційному веб-сайті».

9. Доповнити статтею 16^1 такого змісту:

«Стаття 16^1. Виключення індустріального парку з Реєстру індустріальних парків

1. Індустріальний парк виключається з Реєстру індустріальних парків у разі:

1) його ліквідації відповідно до частини першої статті 37 цього Закону;

2) неподання уповноваженому державному органу звітів про функціонування індустріального парку протягом двох звітних періодів поспіль;

3) неукладення договору про створення та функціонування індустріального парку протягом двох років з дня прийняття рішення про його створення;

4) нездійснення у межах індустріального парку господарської діяльності всіма його учасниками протягом трьох років поспіль на підставі відомостей із звітів про функціонування індустріального парку;

5) невідповідності вимогам статей 7^1, 11^1 та іншим вимогам цього Закону.

Уповноважений державний орган готує проект рішення про виключення індустріального парку з Реєстру індустріальних парків та надсилає його до Кабінету Міністрів України.

2. Уповноважений державний орган зобов'язаний протягом трьох робочих днів з дня прийняття Кабінетом Міністрів України рішення про виключення індустріального парку з Реєстру індустріальних парків виключити такий індустріальний парк з Реєстру індустріальних парків, письмово повідомити ініціатора створення, керуючу компанію, відповідні місцеві державні адміністрації та органи місцевого самоврядування, а також розмістити відповідну інформацію на своєму офіційному веб-сайті.

3. Виключення індустріального парку з Реєстру індустріальних парків не є підставою для його ліквідації.

4. Індустріальний парк, виключений з Реєстру індустріальних парків, може бути повторно включений до нього не раніш як через 6 місяців після виключення такого індустріального парку з Реєстру індустріальних парків».

10. Пункти 4 і 7 частини першої статті 17 викласти в такій редакції:

«4) місце розташування, розмір земельної ділянки та об'єкти, розміщені на ній, у тому числі об'єкти виробничого призначення (за наявності)»;

«7) інформація про орієнтовні сумарні обсяги споживання енергоресурсів, води тощо, а також про необхідну інженерно-транспортну інфраструктуру та план забезпечення відповідними ресурсами індустріального парку».

11. Частину третю статті 18 викласти в такій редакції:

«3. Якщо ініціатор створення є орендарем земельної ділянки, керуюча компанія такого парку визначається ним самостійно з письмовим повідомленням про це відповідного органу державної влади, органу місцевого самоврядування та орендодавця не пізніше трьох робочих днів».

12. Частину четверту статті 21 викласти в такій редакції:

«4. Форма типового договору про створення та функціонування індустріального парку затверджується центральним органом виконавчої влади, що забезпечує формування та реалізує державну інвестиційну політику».

13. Текст статті 24 викласти в такій редакції:

«1. Юридична особа набуває статусу керуючої компанії з дня укладення договору про створення та функціонування індустріального парку, про що ініціатор створення зобов'язаний протягом трьох робочих днів письмово повідомити уповноважений державний орган.

Інформацію про набуття юридичною особою статусу керуючої компанії індустріального парку, включеного до Реєстру індустріальних парків, уповноважений державний орган вносить до Реєстру індустріальних парків та розміщує на своєму офіційному веб-сайті не пізніше трьох робочих днів з дня надходження такого повідомлення від ініціатора створення.

2. Юридична особа втрачає статус керуючої компанії з дня припинення договору про створення та функціонування індустріального парку, про що ініціатор створення зобов'язаний протягом того самого дня повідомити уповноважений державний орган. Інформацію про втрату юридичною особою статусу керуючої компанії індустріального парку, включеного до Реєстру індустріальних парків, уповноважений державний орган вносить до Реєстру індустріальних парків та розміщує на своєму офіційному веб-сайті не пізніше одного робочого дня з дня надходження такого повідомлення від ініціатора створення».

14. У статті 25:

1) у частині першій:

у пункті 4 слово «щоквартал» замінити словом «щопівроку»;

пункт 9 викласти в такій редакції:

«9) передавати керуючій компанії або учасникам в оренду (суборенду), відчужувати об'єкти (частини об'єктів) нерухомого майна у межах індустріального парку»;

2) у пункті 7 частини другої слово «щоквартал» замінити словом «щопівроку».

15. У статті 26:

1) у частині першій:

пункт 2^1 викласти в такій редакції:

«2^1) передавати учасникам в оренду (суборенду), відчужувати рухоме та нерухоме майно для використання у межах індустріального парку відповідно до законодавства»;

у пункті 8 слово «щоквартал» замінити словом «щопівроку»;

2) у пункті 9 частини другої слово «щоквартал» замінити словом «щопівроку».

16. Частини першу та другу статті 27 викласти в такій редакції:

«1. Уповноважений державний орган:

1) щопівроку отримує від керуючої компанії та оприлюднює на своєму офіційному веб-сайті звіти про результати функціонування індустріального парку в порядку та за формою, затвердженою центральним органом виконавчої влади, що забезпечує формування та реалізує державну інвестиційну політику;

2) звертається до органів державної влади, підприємств, установ та організацій щодо вирішення питань, пов'язаних із створенням та функціонуванням індустріальних парків;

3) забезпечує сприятливі умови для створення та функціонування індустріальних парків;

4) веде Реєстр індустріальних парків;

5) здійснює моніторинг функціонування індустріальних парків, розробляє Стратегію розвитку індустріальних парків;

6) забезпечує інформаційну та консультаційну підтримку ініціаторів створення і керуючих компаній та в інший спосіб сприяє залученню учасників;

7) забезпечує доступ до публічної інформації, пов'язаної з діяльністю індустріальних парків, та забезпечує інформаційну підтримку потенційних учасників з питань, що належать до його компетенції;

8) інформує центральний орган виконавчої влади, що забезпечує формування та реалізує державну інвестиційну політику, центральний орган виконавчої влади, що реалізує державну податкову політику, центральний орган виконавчої влади, що реалізує державну митну політику, відповідні місцеві державні адміністрації та органи місцевого самоврядування про ініціаторів створення, керуючі компанії та учасників індустріальних парків у випадках, передбачених цим Законом;

9) забезпечує надання керуючим компаніям, ініціаторам створення — суб'єктам господарювання індустріальних парків за рахунок коштів, передбачених державним бюджетом, повної або часткової компенсації відсоткової ставки за кредитами (позиками), коштів на безповоротній основі для облаштування індустріальних парків, забезпечує надання компенсації витрат на підключення та приєднання до інженерних мереж у порядку, встановленому Кабінетом Міністрів України;

10) забезпечує надання учасникам індустріальних парків за рахунок коштів, передбачених державним бюджетом, повної або часткової компенсації відсоткової ставки за кредитами (позиками), коштів на безповоротній основі для здійснення господарської діяльності у межах індустріального парку в порядку, встановленому Кабінетом Міністрів України;

11) за рахунок коштів, передбачених законом про Державний бюджет України, забезпечує фінансування будівництва, реконструкції, ремонту інженерно-транспортної інфраструктури для створення та функціонування індустріальних парків, а також облаштування індустріальних парків у порядку, встановленому Кабінетом Міністрів України;

12) здійснює аналіз та узагальнення міжнародного досвіду у сфері забезпечення функціонування індустріальних парків та залучення інвестицій;

13) забезпечує до 1 квітня поточного року оприлюднення на своєму офіційному веб-сайті узагальненої та в розрізі окремих індустріальних парків інформації про стан їх функціонування.

2. Уповноважений державний орган здійснює також інші повноваження, передбачені законом.

Уповноважений державний орган має право утворювати постійні або тимчасові консультативні, дорадчі та інші допоміжні органи та/або залучати в установленому порядку підприємства, установи, організації для здійснення підтримки ініціаторів створення, керуючих компаній та учасників індустріальних парків за такими напрямами:

1) розробка короткострокових та довгострокових планів розвитку індустріальних парків;

2) забезпечення налагодження співробітництва з міжнародними фінансовими організаціями, урядовими та неурядовими організаціями іноземних держав з питань залучення фінансових ресурсів для реалізації індустріальними парками інноваційних та інвестиційних проектів;

3) сприяння у розробці (внесенні змін до) концепції індустріального парку;

4) сприяння ініціаторам створення індустріальних парків та керуючим компаніям у залученні потенційних учасників індустріальних парків;

5) надання ініціаторам створення індустріальних парків, керуючим компаніям, учасникам індустріальних парків консультаційної підтримки у сфері розробки бізнес-плану та залучення джерел фінансування;

6) сприяння в організації проведення наукових, науково-практичних конференцій, освітньо-інформаційних заходів (виставок, семінарів) щодо питань діяльності індустріальних парків;

7) сприяння в реалізації інших заходів, передбачених Стратегією розвитку індустріальних парків».

17. У статті 29:

частину першу викласти в такій редакції:

«1. Суб'єкт господарювання набуває статусу учасника, за умови виконання таких двох критеріїв:

1) укладення з керуючою компанією договору про здійснення господарської діяльності у межах індустріального парку;

2) набуття права на земельну ділянку на підставах та в порядку, встановлених земельним законодавством України, та/або на інший об'єкт (частину об'єкта) нерухомого майна у межах індустріального парку»;

частину другу доповнити реченням такого змісту: «У разі зміни учасником видів діяльності або власника учасник повинен протягом п'яти робочих днів повідомити про це керуючу компанію індустріального парку»;

доповнити частиною четвертою такого змісту:

«4. Інформацію про набуття суб'єктом господарювання статусу учасника індустріального парку, включеного до Реєстру індустріальних парків, уповноважений державний орган вносить до Реєстру індустріальних парків та розміщує на своєму офіційному веб-сайті не пізніше трьох робочих днів з дня надходження від керуючої компанії такого повідомлення».

18. У статті 31:

частину першу після абзацу першого доповнити новим абзацом такого змісту:

«Суб'єкт господарювання втрачає статус учасника індустріального парку у разі порушення вимог, встановлених цим Законом»;

у зв'язку з цим абзац другий вважати абзацом третім;

частину третю доповнити абзацом другим такого змісту:

«Інформацію про втрату суб'єктом господарювання статусу учасника індустріального парку, включеного до Реєстру індустріальних парків, уповноважений державний орган вносить до Реєстру індустріальних парків та розміщує на своєму офіційному веб-сайті не пізніше одного робочого дня з дня надходження від керуючої компанії такого повідомлення»;

частину п'яту доповнити словами «але не раніш як через шість місяців, за умови дотримання вимог цього Закону».

19. У статті 34:

у назві та частині першій слова «Державна підтримка облаштування» замінити словами «Державне стимулювання облаштування та функціонування»;

частину третю викласти в такій редакції:

«3. З метою створення та функціонування індустріальних парків керуючим компаніям, ініціаторам створення — суб'єктам господарювання та учасникам індустріальних парків за рахунок коштів державного, місцевих бюджетів та з інших джерел, не заборонених законом:

1) надається повна або часткова компенсація відсоткової ставки за кредитами (позиками) на облаштування та/або здійснення господарської діяльності у межах індустріальних парків у порядку, встановленому Кабінетом Міністрів України;

2) надаються кошти на безповоротній основі для облаштування індустріальних парків та/або забезпечення будівництва об'єктів суміжної інфраструктури (автомобільних шляхів, ліній зв'язку, засобів тепло-, газо-, водо— та електропостачання, інженерних комунікацій тощо), необхідних для створення та функціонування індустріальних парків у порядку, встановленому Кабінетом Міністрів України;

3) здійснюється компенсація витрат на підключення та приєднання до інженерно-транспортних мереж у порядку, встановленому Кабінетом Міністрів України;

4) надаються податкове та митне стимулювання відповідно до законодавства»;

частину четверту виключити.

20. Статті 35 і 36 виключити.

21. Доповнити статтею 39 такого змісту:

«Стаття 39. Передача спорів на вирішення міжнародного комерційного арбітражу або третейського суду

1. Спір, що виникає з цивільних та господарських правовідносин, у тому числі з договірних правовідносин, за угодою сторін може бути переданий на розгляд до міжнародного комерційного арбітражу або третейського суду відповідно до законодавства.

2. Сторонами зазначеного спору можуть бути ініціатор створення індустріального парку (крім органу державної влади, органу місцевого самоврядування, який згідно з Конституцією України здійснює право власності на землю від імені Українського народу і відповідно до закону наділений повноваженнями розпоряджатися землею), керуюча компанія або учасник індустріального парку».

22. У тексті Закону слова «державна підтримка» у всіх відмінках замінити словами «державне стимулювання» у відповідному відмінку.

II. Прикінцеві положення

1. Цей Закон набирає чинності з дня його опублікування.

2. Внести зміни до таких законодавчих актів України:

1) у Земельному кодексі України (Відомості Верховної Ради України, 2002 р., № 3—4, ст. 27):

частину другу статті 66^1 викласти в такій редакції:

«2. Індустріальні парки створюються на земельних ділянках площею не менше 10 гектарів і не більше однієї тисячі гектарів. Допускається розташування між земельними ділянками індустріального парку земельних ділянок, на яких розташовано або передбачається розташувати відповідно до містобудівної документації виключно об'єкти інженерно-транспортної інфраструктури»;

статтю 99 доповнити пунктом «$ж^1$» такого змісту:

«$ж^1$) право на будівництво та проходження інженерних, кабельних, трубопровідних мереж, необхідних для повноцінного функціонування індустріальних парків»;

ДОКУМЕНТИ

частину другу статті 168 доповнити пунктом «г» такого змісту:

«г) проведення робіт з облаштування, будівництва, технічного обслуговування індустріальних парків»;

частину першу статті 208 викласти в такій редакції:

«1. Від відшкодування втрат сільськогосподарського і лісогосподарського виробництва звільняються громадяни та юридичні особи у разі використання земельних ділянок для будівництва шкіл, дошкільних закладів, державних об'єктів охорони здоров'я, культури, фізкультури та спорту, соціального забезпечення, державних об'єктів дорожнього будівництва, культових споруд релігійних організацій, кладовищ, меліоративних систем, протиерозійних, протизсувних і протиселевих споруд, під будівництво і обслуговування жилих будинків і господарських будівель, для розміщення внутрігосподарських об'єктів сільськогосподарських, рибогосподарських і лісогосподарських підприємств, організацій та установ, для розміщення індустріальних (промислових) парків, інфраструктури оптових ринків сільськогосподарської продукції, видобування торфу за умови повернення земельних ділянок у стані, придатному для попереднього використання, під об'єкти і території природно-заповідного фонду, під будівництво і обслуговування об'єктів енергетики, які виробляють електричну енергію з альтернативних джерел енергії, для залісення деградованих та малопродуктивних земель на підставі документації із землеустрою, у разі використання земельних ділянок для будівництва, облаштування та утримання інженерно-технічних і фортифікаційних споруд, огорож, прикордонних знаків, прикордонних просік, комунікацій, а також всеукраїнські громадські організації осіб з інвалідністю України, їх підприємства (об'єднання), установи та організації, що фінансуються з Державного бюджету України, у разі використання земельних ділянок для будівництва реабілітаційних установ для осіб з інвалідністю і дітей з інвалідністю, об'єктів фізкультури, спорту та соціального забезпечення для осіб з інвалідністю і дітей з інвалідністю»;

2) частину другу статті 3 Закону України «Про державну допомогу суб'єктам господарювання» (Відомості Верховної Ради України, 2014 р., № 34, ст. 1173; 2018 р., № 36, ст. 274; 2020 р., № 43, ст. 371 із змінами, внесеними Законом України від 27 квітня 2021 року № 1414-IX) доповнити пунктом 6 такого змісту:

«6) державне стимулювання керуючих компаній, ініціаторів створення — суб'єктів господарювання та учасників індустріальних парків згідно із Законом України «Про індустріальні парки».

3. Кабінету Міністрів України:

1) до 1 січня 2025 року утворити центральний орган виконавчої влади, що реалізує державну політику щодо створення і функціонування індустріальних парків на території України, діяльність якого спрямовується і координується Кабінетом Міністрів України. До моменту створення зазначеного органу, але не пізніше 1 січня 2025 року, функції уповноваженого державного органу виконує центральний орган виконавчої влади, що забезпечує формування та реалізує державну інвестиційну політику;

2) у шестимісячний строк з дня набрання чинності цим Законом створити державну установу для здійснення підтримки ініціаторів створення, керуючих компаній та учасників індустріальних парків з метою активізації створення та розвитку індустріальних парків, а також для сприяння у реалізації Стратегії розвитку індустріальних парків відповідно до закону;

3) під час підготовки проекту Закону України про Державний бюджет України на 2022 рік та наступні чотири роки передбачити видатки в сумі не менше 2000000 тисяч гривень на відповідний рік:

на реалізацію бюджетної програми часткової компенсації відсоткової ставки за кредитами (позиками) керуючим компаніям та ініціаторам створення — суб'єктам господарювання — для облаштування індустріальних парків;

на реалізацію бюджетної програми повної або часткової компенсації відсоткової ставки за кредитами (позиками) учасникам індустріальних парків — для здійснення господарської діяльності на території (у межах) індустріального парку та/або облаштування індустріальних парків;

на реалізацію бюджетної програми щодо надання коштів на безповоротній основі керуючим компаніям та ініціаторам створення — суб'єктам господарювання — для облаштування індустріальних парків та/або для створення та розвитку інженерно-транспортної інфраструктури індустріальних парків;

на реалізацію бюджетної програми будівництва, реконструкції, ремонту інженерно-транспортної інфраструктури — для створення та функціонування індустріальних парків, а також облаштування індустріальних парків;

на створення та функціонування державної установи — для здійснення підтримки ініціаторів створення, керуючих компаній та учасників індустріальних парків, а також для сприяння реалізації Стратегії розвитку індустріальних парків;

4) щорічно, починаючи з 2022 року, інформувати Верховну Раду України про:

кількість створених у відповідному році індустріальних парків та кількість індустріальних парків, включених до Реєстру індустріальних парків;

суму видатків, спрямованих у відповідному році на облаштування індустріальних парків та на компенсацію відсоткової ставки за кредитами (позиками);

кількість створених у відповідному році робочих місць, вартість випущеної та експортованої продукції в індустріальних парках, включених до Реєстру індустріальних парків;

5) у шестимісячний строк з дня набрання чинності цим Законом:

розробити та затвердити Стратегію розвитку індустріальних парків з урахуванням діючих індустріальних парків, включених до Реєстру індустріальних парків;

прийняти нормативно-правові акти, необхідні для реалізації цього Закону;

привести свої нормативно-правові акти у відповідність із цим Законом;

забезпечити приведення міністерствами та іншими центральними органами виконавчої влади їх нормативно-правових актів у відповідність із цим Законом;

6) поінформувати Верховну Раду України про стан виконання цього Закону у 2022 році.

4. Ініціаторам створення та/або керуючим компаніям індустріальних парків, включених до Реєстру індустріальних парків, протягом трьох місяців з дня набрання чинності цим Законом надати уповноваженому державному органу інформацію про:

ініціатора створення, керуючу компанію, учасників індустріальних парків та інших суб'єктів індустріальних парків, які здійснюють господарську діяльність на території (у межах) індустріального парку;

види господарської діяльності, що здійснюються на території індустріального парку;

об'єкти нерухомого майна на території індустріального парку;

отримання державної підтримки на облаштування індустріального парку;

обсяги інвестицій, залучених для створення, облаштування та функціонування індустріального парку.

5. Уповноваженому державному органу протягом шести місяців з дня набрання чинності цим Законом за результатами аналізу відповідності вимогам закону індустріальних парків, ініціаторів їх створення, керуючих компаній, учасників та інших суб'єктів індустріальних парків, які здійснюють господарську діяльність на території (у межах) індустріальних парків, об'єктів, розташованих на території індустріальних парків, та видів господарської діяльності, що здійснюється на території індустріальних парків, підготувати проекти рішень Кабінету Міністрів України про виключення індустріальних парків, які не відповідають вимогам закону, з Реєстру індустріальних парків.

Президент України В.ЗЕЛЕНСЬКИЙ

м. Київ
7 вересня 2021 року
№ 1710-IX

ЗАКОН УКРАЇНИ

Про внесення змін до деяких законів України щодо забезпечення відкритості інформації про розмір оплати праці в державних та комунальних компаніях

Верховна Рада України **ПОСТАНОВЛЯЄ**:

1. Внести зміни до таких законів України:

1) абзац другий частини третьої статті 5 Закону України «Про захист персональних даних» (Відомості Верховної Ради України, 2010 р., № 34, ст. 481; 2014 р., № 22, ст. 816; 2020 р., № 38, ст. 279) викласти в такій редакції:

«Не належить до інформації з обмеженим доступом інформація про отримання у будь-якій формі фізичною особою бюджетних коштів, державного чи комунального майна, структуру, принципи формування та розмір оплати праці, винагороди, додаткового блага керівника, заступника керівника юридичної особи публічного права, керівника, заступника керівника, члена наглядової ради державного чи комунального підприємства або державної чи комунальної організації, що має на меті одержання прибутку, особи, яка постійно або тимчасово обіймає посаду члена виконавчого органу чи входить до складу наглядової ради господарського товариства, у статутному капіталі якого більше 50 відсотків акцій (часток, паїв) прямо чи опосередковано належать державі та/або територіальній громаді, крім випадків, передбаченихстаттею 6 Закону України «Про доступ до публічної інформації»;

2) у Законі України «Про доступ до публічної інформації» (Відомості Верховної Ради України, 2011 р., № 32, ст. 314 із наступними змінами):

статтю 6 після частини шостої доповнити новою частиною такого змісту:

«7. Не належить до інформації з обмеженим доступом інформація про структуру, принципи формування та розмір оплати праці, винагороди, додаткового блага керівника, заступника керівника юридичної особи публічного права, керівника, заступника керівника, члена наглядової ради державного чи комунального підприємства або державної чи комунальної організації, що має на меті одержання прибутку, особи, яка постійно або тимчасово обіймає посаду члена виконавчого органу чи входить до складу наглядової ради господарського товариства, у статутному капіталі якого більше 50 відсотків акцій (часток, паїв) прямо чи опосередковано належать державі та/або територіальній громаді».

У зв'язку з цим частину сьому вважати частиною восьмою;

у статті 13:

частину першу доповнити пунктом 5 такого змісту:

«5) юридичні особи публічного права, державні/комунальні підприємства або державні/комунальні організації, що мають на меті одержання прибутку, господарські товариства, у статутному капіталі яких більше 50 відсотків акцій (часток, паїв) прямо чи опосередковано належать державі та/або територіальній громаді, — щодо інформації про структуру, принципи формування та розмір оплати праці, винагороди, додаткового блага їх керівника, заступника керівника, особи, яка постійно або тимчасово обіймає посаду члена виконавчого органу чи входить до складу наглядової ради»;

частину третю викласти в такій редакції:

«3. На розпорядників інформації, визначених у пунктах 2, 3, 4 частини першої та в частині другій цієї статті, юридичних осіб публічного права з числа розпорядників інформації, визначених у пункті 5 частини першої цієї статті, вимоги цього Закону поширюються лише в частині надання відповідної інформації за запитами»;

у статті 15:

пункт 1 частини першої викласти в такій редакції:

«1) інформацію про організаційну структуру, місію, функції, повноваження, основні завдання, напрями діяльності та фінансові ресурси (структуру та обсяг бюджетних коштів, порядок та механізм їх витрачання, структуру, принципи формування та розмір оплати праці, винагороди, додаткового блага керівника, заступника керівника юридичної особи публічного права, керівника, заступника керівника, члена наглядової ради державного чи комунального підприємства або державної чи комунальної організації, що має на меті одержання прибутку, особи, яка постійно або тимчасово обіймає посаду члена виконавчого органу чи входить до складу наглядової ради господарського товариства, у статутному капіталі якого більше 50 відсотків акцій (часток, паїв) прямо чи опосередковано належать державі та/або територіальній громаді, тощо), а також інформацію, зазначену в частині п'ятій статті 6 цього Закону»;

частину другу викласти в такій редакції:

«2. Інформація, передбачена частиною першою цієї статті, підлягає обов'язковому оприлюдненню невідкладно, але не пізніше п'яти робочих днів з дня затвердження документа, крім випадків, передбачених частиною третьою цієї статті. У разі наявності у розпорядника інформації офіційного веб-сайту така інформація оприлюднюється на веб-сайті із зазначенням дати оприлюднення документа і дати оновлення інформації»;

після частини другої доповнити новою частиною такого змісту:

«3. Визначені у пункті 5 частини першої статті 13 цього Закону державні чи комунальні підприємства, державні чи комунальні організації, що мають на меті одержання прибутку, господарські товариства, у статутному капіталі яких більше 50 відсотків акцій (часток, паїв) прямо чи опосередковано належать державі та/або територіальній громаді, щомісяця (не пізніше 5 числа наступного місяця) та за підсумками року (не пізніше 1 лютого наступного року) оприлюднюють на своєму офіційному веб-сайті інформацію про структуру, принципи формування та розмір оплати праці, винагороди, додаткового блага їх керівника, заступника керівника, особи, яка постійно або тимчасово обіймає посаду члена виконавчого органу чи входить до складу наглядової ради, із зазначенням дати оприлюднення і оновлення такої інформації».

У зв'язку з цим частини третю і четверту вважати відповідно частинами четвертою і п'ятою.

2. Цей Закон набирає чинності з дня, наступного за днем його опублікування.

Президент України В. ЗЕЛЕНСЬКИЙ

м. Київ
8 вересня 2021 року
№ 1723-IX

ЗАКОН УКРАЇНИ

Про внесення змін до Закону України «Про рекламу» щодо протидії дискримінації за ознакою статі

Верховна Рада України **ПОСТАНОВЛЯЄ**:

I. Внести до Закону України «Про рекламу» (Відомості Верховної Ради України, 2004 р., № 8, ст. 62 із наступними змінами) такі зміни:

1. Частину першу статті 1 після абзацу третього доповнити двома новими абзацами такого змісту:

«дискримінаційна реклама — реклама, що вміщує чи використовує твердження та/або зображення, які є дискримінаційними за ознаками раси, кольору шкіри, політичних, релігійних та інших переконань, статі, віку, інвалідності, етнічного та соціального походження, громадянства, сімейного та майнового стану, місця проживання, за мовними або іншими ознаками щодо особи та/або групи осіб;

дискримінаційна реклама за ознакою статі — реклама, що містить твердження та/або зображення щодо інтелектуальної, фізичної, соціальної чи іншої переваги однієї статі над іншою та/або щодо стереотипності ролі чоловіка та жінки, що пропагує принизливе та зневажливе ставлення; принижує гідність людини за ознакою статі; демонструє насильство за ознакою статі; використовує зображення тіла людини (частини тіла) виключно як сексуального об'єкта з метою привернення уваги споживача та/або посилання (слова, звуки, зображення) на сексуальні стосунки, що не стосуються рекламованого продукту чи способу його споживання».

У зв'язку з цим абзаци четвертий — двадцять другий вважати відповідно абзацами шостим — двадцять четвертим.

2. Частину першу статті 3 викласти в такій редакції:

«1. Законодавство України про рекламу складається з Конституції України, міжнародних договорів, згода на обов'язковість яких надана Верховною Радою України, цього Закону та інших нормативно-правових актів».

3. У статті 8:

у частині першій:

пункт 2 викласти в такій редакції:

«2) вміщувати твердження та/або зображення, які є дискримінаційними за ознаками походження людини, її соціального і майнового стану, расової та національної належності, статі, освіти, політичних поглядів, ставлення до релігії, за мовними ознаками, родом і характером занять, місцем проживання, а також такі, що дискредитують товари інших осіб»;

доповнити пунктом 14 такого змісту:

«14) вміщувати твердження та/або зображення щодо інтелектуальної, фізичної, соціальної чи іншої переваги однієї статі над іншою та/або щодо стереотипності ролі чоловіка та жінки, що пропагує принизливе та зневажливе ставлення; принижувати гідність людини за ознакою статі; демонструвати насильство за ознакою статі; використовувати зображення тіла людини (частини тіла) виключно як сексуального об'єкта з метою привернення уваги споживача та/або посилання (слова, звуки, зображення) на сексуальні стосунки, що не стосуються рекламованого продукту чи способу його споживання»;

доповнити частиною десятою такого змісту:

«10. На соціальну рекламу не поширюються норми пункту 14 частини першої цієї статті».

4. Частину третю статті 24^1 викласти в такій редакції:

«3. У разі порушення вимог цієї статті рекламодавець сплачує до державного бюджету штраф у десятикратному розмірі мінімальної заробітної плати, встановленої законом на момент вчинення порушення, у встановленому Кабінетом Міністрів України порядку».

5. Частини шосту і дванадцяту статті 27 викласти в такій редакції:

«6. За неподання, несвоєчасне подання або подання завідомо недостовірної інформації про вартість розповсюдженої реклами та/або виготовлення реклами, та/або вартість розповсюдження реклами, а також інформації, передбаченої частиною другою статті 26 цього Закону, центральному органу виконавчої влади, що реалізує державну політику у сфері державного контролю за додержанням законодавства про захист прав споживачів, необхідної для здійснення ними передбачених цим Законом повноважень, на рекламодавців, виробників реклами та розповсюджувачів реклами накладається штраф у розмірі 100 неоподатковуваних мінімумів доходів громадян»;

«12. Положення цієї статті не обмежують прав споживачів реклами, яким було завдано шкоди недобросовісною, неправомірною порівняльною рекламою та/або дискримінаційною рекламою, на відшкодування шкоди відповідно до законодавства України».

6. Абзац четвертий статті 29 викласти в такій редакції:

«звертатися з позовом до суду в інтересах рекламодавців, виробників, розповсюджувачів та споживачів реклами у разі порушення їх прав, передбачених законодавством».

II. Прикінцеві положення

1. Цей Закон набирає чинності через три місяці з дня, наступного за днем його опублікування.

2. Кабінету Міністрів України:

1) у тримісячний строк з дня набрання чинності цим Законом:

прийняти нормативно-правові акти, необхідні для реалізації цього Закону;

привести свої нормативно-правові акти у відповідність із цим Законом;

2) включити інформацію про виконання цього Закону до звіту про хід і результати виконання Програми діяльності Кабінету Міністрів України за 2022 рік.

Президент України В. ЗЕЛЕНСЬКИЙ

м. Київ
10 вересня 2021 року
№ 1750-IX

ЗАКОН УКРАЇНИ

Про внесення змін до Закону України «Про публічні закупівлі» щодо закупівлі юридичних послуг Національним банком України

Верховна Рада України **ПОСТАНОВЛЯЄ**:

I. Внести до Закону України «Про публічні закупівлі» (Відомості Верховної Ради України, 2019 р., № 45, ст. 289 із наступними змінами) такі зміни:

1. Частину п'яту статті 3 доповнити пунктом 12^1 такого змісту:

«12^1) юридичні послуги, закупівля яких здійснюється Національним банком України для представництва його інтересів в органах влади іноземних держав, а також юридичні послуги, пов'язані із захистом його прав та інтересів під час врегулювання спорів, розгляду в закордонних юрисдикційних органах справ, учасником яких є Національний банк України. Закупівля таких послуг здійснюється Національним банком України у визначеному ним порядку. За результатами такої закупівлі Національний банк України оприлюднює в електронній системі закупівель звіт про договір про закупівлю, укладений без використання електронної системи закупівлі, який повинен містити таку інформацію:

найменування, місцезнаходження та ідентифікаційний код замовника в Єдиному державному реєстрі юридичних осіб, фізичних осіб — підприємців та громадських формувань, його категорія;

найменування юридичної особи (із зазначенням для юридичної особи — нерезидента коду/номера з торговельного, банківського чи судового реєстру, реєстраційного посвідчення місцевого органу влади іноземної держави про реєстрацію юридичної особи), з якою укладено договір;

дата та місце укладення договору;

назва предмета закупівлі;

прогнозована ціна договору (за наявності) та строк виконання договору.

Протягом 20 робочих днів з дня виконання сторонами договору або закінчення строку його дії, за умови його виконання сторонами, або його розірвання Національний банк України оприлюднює в електронній системі закупівель звіт про виконання договору, який повинен містити таку інформацію:

найменування, місцезнаходження та ідентифікаційний код замовника в Єдиному державному реєстрі юридичних осіб, фізичних осіб — підприємців та громадських формувань, його категорія;

найменування юридичної особи (із зазначенням для юридичної особи — нерезидента коду/номера з торговельного, банківського чи судового реєстру, реєстраційного посвідчення місцевого органу влади іноземної держави про реєстрацію юридичної особи), з якою укладено договір;

дата та місце укладення договору;

назва предмета закупівлі;

прогнозована ціна договору (за наявності) та строк виконання договору;

фактична сума оплати за договором;

найменування та перелік виконаних робіт/наданих послуг (за умови, що таким договором та/або законодавством країни, за правом якої такий договір було укладено, передбачена така можливість);

причини розірвання договору, якщо таке мало місце».

2. Частину першу статті 42 доповнити пунктом 13 такого змісту:

«13) країна походження товару щодо кожної номенклатурної позиції предмета закупівлі — у разі закупівлі товару».

II. Прикінцеві положення

1. Цей Закон набирає чинності з дня, наступного за днем його опублікування, але не раніше дня набрання чинності Законом України «Про внесення змін до деяких законів України щодо окремих питань діяльності Національного банку України».

2. Рекомендувати Національному банку України:

забезпечити прийняття актів, необхідних для реалізації цього Закону;

привести свої нормативно-правові акти у відповідність із цим Законом.

Президент України В. ЗЕЛЕНСЬКИЙ

м. Київ
19 жовтня 2021 року
№ 1812-IX

ЗАКОН УКРАЇНИ

Про внесення зміни до статті 33 Бюджетного кодексу України щодо подання інформації Національним банком України

Верховна Рада України **ПОСТАНОВЛЯЄ**:

I. Абзаци перший — четвертий частини третьої статті 33 Бюджетного кодексу України (Відомості Верховної Ради України, 2010 р., № 50-51, ст. 572) замінити одним абзацом такого змісту:

«3. Національний банк України щороку, до 1 березня, надає Президенту України, Верховній Раді України та Кабінету Міністрів України інформацію, необхідну для складання Бюджетної декларації, про орієнтовний прогноз частини прибутку до розподілу, яка підлягатиме перерахуванню до державного бюджету. Інформація, передбачена цією частиною, подається Національним банком України виключно в порядку інформування».

У зв'язку з цим абзаци п'ятий — восьмий вважати відповідно абзацами другим — п'ятим.

II. Прикінцеві положення

1. Цей Закон набирає чинності з дня, наступного за днем його опублікування, але не раніше дня набрання чинності Законом України «Про внесення змін до деяких законів України щодо окремих питань діяльності Національного банку України».

2. Кабінету Міністрів України у двомісячний строк з дня опублікування цього Закону:

привести свої нормативно-правові акти у відповідність із цим Законом;

забезпечити приведення міністерствами, іншими центральними органами виконавчої влади їх нормативно-правових актів у відповідність із цим Законом.

3. Національному банку України привести свої нормативно-правові акти у відповідність із цим Законом.

Президент України В. ЗЕЛЕНСЬКИЙ

м. Київ
19 жовтня 2021 року
№ 1813-IX

ЗАКОН УКРАЇНИ

Про ратифікацію Угоди між Україною та Фінляндською Республікою про взаємну охорону інформації з обмеженим доступом

Верховна Рада України **ПОСТАНОВЛЯЄ**:

Угоду між Україною та Фінляндською Республікою про взаємну охорону інформації з обмеженим доступом, підписану 12 вересня 2019 року у м. Києві, яка набирає чинності в перший день другого місяця після отримання останнього письмового повідомлення про завершення Сторонами внутрішньодержавних процедур, необхідних для набрання чинності Угодою, ратифікувати.

Президент України В. ЗЕЛЕНСЬКИЙ

м. Київ
21 жовтня 2021 року
№ 1824-IX

ЗАКОН УКРАЇНИ

Про ратифікацію Угоди (у формі обміну нотами) між Кабінетом Міністрів України та Урядом Королівства Данія про здійснення оплачуваних видів діяльності членами сімей співробітників дипломатичних представництв та консульських установ

Верховна Рада України **ПОСТАНОВЛЯЄ**:

Угоду (у формі обміну нотами) між Кабінетом Міністрів України та Урядом Королівства Данія про здійснення оплачуваних видів діяльності членами сімей співробітників дипломатичних представництв та консульських установ, вчинену 31 січня та 19 червня 2019 року в м. Києві, яка набирає чинності з дати отримання дипломатичними каналами останнього письмового повідомлення про виконання Сторонами внутрішньодержавних процедур, необхідних для набрання чинності зазначеною Угодою, ратифікувати.

Президент України В. ЗЕЛЕНСЬКИЙ

м. Київ
21 жовтня 2021 року
№ 1827-IX

ДОКУМЕНТИ

КАБІНЕТ МІНІСТРІВ УКРАЇНИ

ПОСТАНОВА
від 3 листопада 2021 р. № 1147
Київ

Про затвердження Методики нормативної грошової оцінки земельних ділянок

Кабінет Міністрів України **ПОСТАНОВЛЯЄ**:

1. Затвердити Методику нормативної грошової оцінки земельних ділянок, що додається.

2. Внести до Порядку ведення Державного земельного кадастру, затвердженого постановою Кабінету Міністрів України від 17 жовтня 2012 р. № 1051 (Офіційний вісник України, 2012 р., № 89, ст. 3598; 2021 р., № 65, ст. 4117), зміни, що додаються.

3. Визнати такими, що втратили чинність, постанови Кабінету Міністрів України згідно з переліком, що додається.

4. Установити, що затверджена з урахуванням вимог пункту 271.2 статті 271 Податкового кодексу України до набрання чинності Методикою, затвердженою згідно з пунктом 1 цієї постанови, технічна документація з нормативної грошової оцінки земельних ділянок, технічна документація із загальнонаціональної (всеукраїнської) нормативної грошової оцінки земель сільськогосподарського призначення (на відповідній території) є чинною до початку застосування рішення відповідного органу місцевого самоврядування про затвердження нової технічної документації з нормативної грошової оцінки земельних ділянок.

Прем'єр-міністр України Д. ШМИГАЛЬ

ЗАТВЕРДЖЕНО
постановою Кабінету Міністрів України
від 3 листопада 2021 р. № 1147

МЕТОДИКА
нормативної грошової оцінки земельних ділянок

1. Ця Методика встановлює методологічні засади проведення нормативної грошової оцінки земельних ділянок, яка застосовується у випадках, визначених Законом України «Про оцінку земель».

Об'єктом нормативної грошової оцінки є земельні ділянки усіх категорій та форм власності в межах території територіальної громади (або її частини).

2. Межі території територіальної громади, а також межі населених пунктів (сіл, селищ, міст), що входять до складу територій територіальних громад, використовуються на підставі відомостей Державного земельного кадастру, а у разі, коли відомості про такі межі не внесені до Державного земельного кадастру, — на підставі проектів формування території і встановлення меж сільських, селищних рад або інших матеріалів, за якими відповідно до законодавства, яке діяло на момент їх затвердження, здійснювалося встановлення (зміна) їх меж. У разі відсутності таких матеріалів і до моменту внесення до Державного земельного кадастру відомостей про межі сіл, селищ, міст відомостями про такі межі, а також межі території територіальної громади (сільської, селищної, міської) ради вважаються дані, що збігаються з межами, відображеними на індексних кадастрових картах (планах) сіл, селищ, міст, районів згідно з відомостями Державного земельного кадастру, а межами територіальної громади вважаються дані згідно із зовнішніми межами юрисдикції ради територіальної громади (населених пунктів), що увійшли до її складу.

3. Нормативна грошова оцінка земельної ділянки (Цн) визначається за такою формулою:

Цн = Пд х Нрд х Км1 х Км2 х Км3 х Км4 х Кцп х Кмц х Кні,

де Пд — площа земельної ділянки, квадратних метрів;

Нрд — норматив капіталізованого рентного доходу за одиницю площі згідно з додатком 1;

Км1 — коефіцієнт, який враховує розташування територіальної громади в межах зони впливу великих міст;

Км2 — коефіцієнт, який враховує курортно-рекреаційне значення населених пунктів;

Км3 — коефіцієнт, який враховує розташування територіальної громади в межах зон радіаційного забруднення;

Км4 — коефіцієнт, який характеризує зональні фактори місця розташування земельної ділянки;

Кцп — коефіцієнт, який враховує цільове призначення земельної ділянки відповідно до відомостей Державного земельного кадастру;

Кмц — коефіцієнт, який враховує особливості використання земельної ділянки в межах категорії земель за основним цільовим призначенням;

Кні — добуток коефіцієнтів індексації нормативної грошової оцінки земель за період від затвердження нормативу капіталізованого рентного доходу до дати проведення оцінки.

4. Площа (Пд) та цільове призначення земельної ділянки використовуються на підставі відомостей Державного земельного кадастру. У разі відсутності відомостей про земельну ділянку у Державному земельному кадастрі та/або Державному реєстрі земель площею та цільовим призначенням земельної ділянки вважаються дані згідно з документацією із землеустрою, на підставі якої здійснювалося формування цієї земельної ділянки, або документом, що посвідчує право власності (користування) земельною ділянкою.

Чисельність населення населених пунктів та територіальних громад використовується відповідно до відомостей про чисельність наявного населення за даними (довідниками) Держстату станом на 1 січня року, що передує року проведення оцінки.

5. Норматив капіталізованого рентного доходу за одиницю площі (Нрд) приймається відповідно до категорії земельної ділянки за основним цільовим призначенням.

Норматив капіталізованого рентного доходу (Нрд) для земель житлової та громадської забудови, земель рекреаційного призначення, земель промисловості, транспорту, зв'язку, енергетики, оборони та іншого призначення, а також для земельних ділянок, які не віднесені до категорії земель за основним цільовим призначенням, приймається відповідно до додатка 1.

Норматив капіталізованого рентного доходу (Нрд) для земель сільськогосподарського призначення, земель природно-заповідного та іншого природоохоронного призначення, земель оздоровчого призначення, земель історико-культурного призначення, земель лісогосподарського призначення та земель водного фонду приймається відповідно до додатка 2.

6. Коефіцієнт, який враховує розташування територіальної громади в межах зони впливу великих міст (Км1), приймається відповідно до додатка 3 (крім земель сільськогосподарського призначення, земель природно-заповідного та іншого природоохоронного призначення, земель оздоровчого призначення, земель історико-культурного призначення, земель лісогосподарського призначення та земель водного фонду). Для територіальних громад, що розташовані поза зонами впливу великих міст, а також для земель сільськогосподарського призначення, земель природно-заповідного та іншого природоохоронного призначення, земель оздоровчого призначення, земель історико-культурного призначення, земель лісогосподарського призначення та земель водного фонду коефіцієнт, який враховує розташування територіальної громади в межах зони впливу великих міст (Км1), застосовується із значенням 1.

7. Коефіцієнт, який враховує курортно-рекреаційне значення населених пунктів (Км2), приймається для територій окремих населених пунктів відповідно до додатка 4 (крім земель сільськогосподарського призначення, земель природно-заповідного та іншого природоохоронного призначення, земель оздоровчого призначення, земель історико-культурного призначення, земель лісогосподарського призначення та земель водного фонду). Для земель сільськогосподарського призначення, земель природно-заповідного та іншого природоохоронного призначення, земель оздоровчого призначення, земель історико-культурного призначення, земель лісогосподарського призначення та земель водного фонду, населених пунктів, що не зазначені у додатку 4, а також земельних ділянок за межами населених пунктів коефіцієнт, який враховує курортно-рекреаційне значення населених пунктів (Км2), застосовується із значенням 1.

8. Коефіцієнт, який враховує розташування територіальної громади в межах зон радіаційного забруднення (Км3), приймається відповідно до додатка 5 (крім земель сільськогосподарського призначення, земель природно-заповідного та іншого природоохоронного призначення, земель оздоровчого призначення, земель історико-культурного призначення, земель лісогосподарського призначення та земель водного фонду). Території сільських, селищних, міських рад (у тому числі тих, де припинена діяльність місцевих рад) або територіальних громад, що належать до зони відчуження, зони безумовного (обов'язкового) відселення, зони гарантованого добровільного відселення та зони посиленого радіоекологічного контролю, визначаються відповідно до постанови Кабінету Міністрів Української РСР від 23 липня 1991 р. № 106 «Про організацію виконання постанов Верховної Ради Української РСР про порядок введення в дію законів Української РСР «Про правовий режим території, що зазнала радіоактивного забруднення внаслідок Чорнобильської катастрофи» та «Про статус і соціальний захист громадян, які постраждали внаслідок Чорнобильської катастрофи». Для територій територіальних громад, що не входять до зон радіаційного забруднення, та земель сільськогосподарського призначення, земель природно-заповідного та іншого природоохоронного призначення, земель оздоровчого призначення, земель історико-культурного призначення, земель лісогосподарського призначення та земель водного фонду коефіцієнт, який характеризує розташування територіальної громади в межах зон радіаційного забруднення (Км3), застосовується із значенням 1.

9. Коефіцієнт, який характеризує зональні фактори місця розташування земельної ділянки (Км4), для земель житлової та громадської забудови, земель рекреаційного призначення, земель промисловості, транспорту, зв'язку, енергетики, оборони та іншого призначення, а також для земельних ділянок, які не віднесені до категорії земель за основним цільовим призначенням, диференціюється за оціночними районами.

Вся територія, що перебуває в межах юрисдикції сільської, селищної, міської ради або в межах території територіальної громади, поділяється на оціночні райони, що мають переважно однотипні функціонально-планувальні якості та обмежені природними (морське узбережжя, річки, канали, струмки, балки, рівчаки тощо), антропогенними (дороги, вулиці та провулки, сельбищні, шляхові споруди, лісосмуги, канали, історико-культурні, промислові, рекреаційні масиви тощо), адміністративними (межі територій сіл, селищ, міст, сільських, селищних, міських рад, територіальних громад) та іншими (межі кадастрових кварталів тощо) межами та рубежами. Під час виділення меж оціночних районів можуть використовуватися матеріали опорних планів генеральних планів населених пунктів (за наявності).

Оціночні райони виділяються як замкнені полігони, межі яких не перетинаються. Межі оціночних районів не можуть перетинати межі сіл, селищ, міст, сільських, селищних, міських рад, територіальних громад. Підлягають виділенню в окремі оціночні райони:

смуги відведення магістральної залізниці (за винятком вокзалів та привокзальних площ);

землі під відкритими розробками, кар'єрами, шахтами та відповідними спорудами;

смуги відведення магістральних нафто-, газо- та продуктопроводів;

смуги відведення ліній електропередачі напругою 220 кВ і вище.

Площа оціночного району не може перевищувати 1000 гектарів.

10. Коефіцієнт, який характеризує зональні фактори місця розташування земельної ділянки (Км4), диференціюється за оціночними районами, які встановлюються на основі економічної оцінки території, з урахуванням таких груп факторів:

неоднорідність функціонально-планувальних якостей території;

доступність до центру населеного пункту, місць концентрації трудової діяльності, центрів громадського обслуговування, масового відпочинку;

рівень інженерного забезпечення та благоустрою території (наявність і можливість підключення об'єктів нерухомості до мереж водо-, електро-, газо-, теплопостачання та водовідведення);

рівень розвитку сфери обслуговування населення (доступність основних закладів соціальної інфраструктури (школи, дитячі дошкільні заклади, заклади охорони здоров'я, інші об'єкти соціальної інфраструктури);

екологічна якість території (рівень забруднення повітря, ґрунтів, акустичне та електромагнітне забруднення, площа санітарно-захисних зон, а також площа зелених насаджень загального користування, водних акваторій і місць відпочинку);

складність фізико-географічних та геоморфологічних умов (наявність ярів, крутосхилів, підтоплення тощо);

привабливість середовища (різноманітність місць докладання праці, наявність історико-культурних та природних пам'яток тощо).

Для кожної групи факторів оцінки встановлюється ваговий коефіцієнт, значення якого залежить від географічних та містобудівних особливостей території сільської, селищної, міської ради або території територіальної громади як об'єкта проведення оцінки. Сума вагових коефіцієнтів групи факторів оцінки дорівнює 1.

Коефіцієнт, який характеризує зональні фактори місця розташування земельної ділянки (Км4), визначається за результатами геоінформаційного моделювання. Для сільських, селищних, міських рад та територіальних громад із чисельністю населення менше 50 тис. осіб коефіцієнт, який характеризує зональні фактори місця розташування земельної ділянки (Км4), може визначатися для кожного оціночного району за результатами бальної оцінки за критеріями економічної цінності, що наведені у додатку 6. Значення коефіцієнта, який характеризує зональні фактори місця розташування земельної ділянки (Км4), для оціночного району розраховується як відношення суми бальних оцінок цього оціночного району до середньої суми бальних оцінок оціночних районів територіальної громади.

Для оціночних районів, що сформовані в межах смуг відведення магістральної залізниці (за винятком вокзалів та привокзальних площ), смуг відведення магістральних нафто-, газо- та продуктопроводів, смуг відведення ліній електропередачі напругою 220 кВ і вище, коефіцієнт, який характеризує зональні фактори місця розташування земельної ділянки (Км4), приймається таким, що дорівнює 1.

У разі коли розрахункове значення коефіцієнта, який характеризує зональні фактори місця розташування земельної ділянки (Км4), для оціночного району перевищує граничні максимальні значення, наведені у додатку 7, приймається відповідне граничне максимальне значення.

Розрахункове значення коефіцієнта, який характеризує зональні фактори місця розташування земельної ділянки (Км4), округлюється до третього знака після коми.

Для земель сільськогосподарського призначення, земель природно-заповідного та іншого природоохоронного призначення, земель оздоровчого призначення, земель історико-культурного призначення, земель лісогосподарського призначення та земель водного фонду коефіцієнт, який характеризує зональні фактори місця розташування земельної ділянки (Км4), застосовується із значенням 1.

11. Коефіцієнт, який враховує цільове призначення земельної ділянки (Кцп), приймається відповідно до додатка 8.

12. Коефіцієнт, який враховує особливості використання земельної ділянки в межах категорії земель за основним цільовим призначенням (Кмц), для сільськогосподарських угідь на землях сільськогосподарського призначення (рілля, перелоги, багаторічні насадження, сіножаті, пасовища) визначається за такою формулою:

Кмц = Кпсгр х Багр : Бпсгр,

де Кпсгр — коефіцієнт, який враховує розташування територіальної громади в межах природно-сільськогосподарського району для відповідного угіддя, приймається відповідно до додатка 9;

Багр — бал бонітету агровиробничої групи ґрунтів відповідного сільськогосподарського угіддя природно-сільськогосподарського району;

Бпсгр — середній бал бонітету ґрунтів відповідного сільськогосподарського угіддя природно-сільськогосподарського району, що приймається відповідно до додатка 9.

У разі коли агровиробничі групи ґрунтів сільськогосподарських угідь та/або їх бал бонітету на земельній ділянці сільськогосподарського призначення не визначено, коефіцієнт, який враховує особливості використання земельної ділянки в межах категорії земель за основним цільовим призначенням (Кмц), для сільськогосподарських угідь на землях сільськогосподарського призначення застосовується із значенням коефіцієнта, який враховує розташування територіальної громади в межах природно-сільськогосподарського району (Кпсгр), для відповідного сільськогосподарського угіддя та приймається відповідно до додатка 9.

Коефіцієнт, який враховує особливості використання земельної ділянки в межах категорії земель за основним цільовим призначенням (Кмц), для несільськогосподарських угідь на землях сільськогосподарського призначення застосовується із значенням коефіцієнта, який враховує розташування територіальної громади в межах природно-сільськогосподарського району (Кпсгр), для несільськогосподарських угідь та приймається відповідно до додатка 9.

Схеми (карти) природно-сільськогосподарського районування земель та картограми розповсюдження агровиробничих груп ґрунтів приймаються відповідно до затвердженої в установленому порядку технічної документації із загальнонаціональної (всеукраїнської) нормативної грошової оцінки земель сільськогосподарського призначення, що була розроблена на виконання постанови Кабінету Міністрів України від 7 лютого 2018 р. № 105 «Про проведення загальнонаціональної (всеукраїнської) нормативної грошової оцінки земель сільськогосподарського призначення та внесення змін до деяких постанов Кабінету Міністрів України» (Офіційний вісник України, 2018 р., № 22, ст. 727). Для сільськогосподарських угідь, на які відсутні картограми розповсюдження агровиробничих груп ґрунтів, у разі потреби може здійснюватися визначення агровиробничих груп ґрунтів шляхом проведення ґрунтових обстежень.

13. Коефіцієнт, який враховує особливості використання земельної ділянки в межах категорії земель за основним цільовим призначенням (Кмц), для земель житлової та громадської забудови, земель рекреаційного призначення, земель промисловості, транспорту, зв'язку, енергетики, оборони та іншого призначення, а також для земельних ділянок, які не віднесені до категорії земель за основним цільовим призначенням, приймається відповідно до додатків 10 і 11.

14. Коефіцієнт, який враховує особливості використання земельної ділянки в межах категорії земель за основним цільовим призначенням (Кмц), для земель оздоровчого призначення та земель історико-культурного призначення приймається відповідно до додатка 12.

15. Коефіцієнт, який враховує особливості використання земельної ділянки в межах категорії земель за основним цільовим призначенням (Кмц), для земель природно-заповідного фонду та іншого природоохоронного призначення приймається для земельних ділянок для збереження та використання біосферних заповідників (код згідно з КВЦПЗ 04.01), для збереження та використання природних заповідників (код згідно з КВЦПЗ 04.02) та для збереження та використання національних природних парків (код згідно з КВЦПЗ 04.03) приймається таким, що дорівнює 3,9, а для інших земельних ділянок природно-заповідного фонду та іншого природоохоронного призначення — таким, що дорівнює 3,3.

16. Коефіцієнт, який враховує особливості використання земельної ділянки в межах категорії земель за основним цільовим призначенням (Кмц), для земель лісогосподарського призначення визначається за такою формулою:

Кмц = Клк х Клс,

де Клк — коефіцієнт, який враховує категорію лісів, приймається відповідно до додатка 13;

Клс — коефіцієнт, який враховує фактичну лісистість території, приймається відповідно до додатка 14.

17. Коефіцієнт, який враховує особливості використання земельної ділянки в межах категорії земель за основним цільовим призначенням (Кмц), для земель водного фонду приймається для земельних ділянок із водними об'єктами загальнодержавного значення — 1,2, для інших земельних ділянок — 1.

18. У разі застосування відповідно до законодавства нормативної грошової оцінки одиниці площі ріллі по Автономній Республіці Крим або по області нормативна грошова оцінка одиниці площі ріллі по Автономній Республіці Крим або по області приймається згідно з додатком 15.

19. За результатами проведення нормативної грошової оцінки земельних ділянок складається технічна документація з нормативної грошової оцінки земельних ділянок. Датою нормативної грошової оцінки земельної ділянки є дата, зазначена в технічній документації.

До затвердження технічної документації з нормативної грошової оцінки земельних ділянок у межах територіальної громади для визначення нормативної грошової оцінки окремої земельної ділянки за межами населених пунктів може складатися технічна документація з нормативної грошової оцінки земельної ділянки на підставі договору, який укладається заінтересованими особами. Значення коефіцієнта, який характеризує зональні фактори місця розташування земельної ділянки (Км4), у такій документації приймається таким, що дорівнює 1.

Технічна документація з нормативної грошової оцінки земельних ділянок включає:

рішення про проведення нормативної грошової оцінки земельних ділянок;

завдання на виконання робіт;

пояснювальну записку, що містить відомості про місце розташування територіальної громади, чисельність населення територіальної громади, її адміністративного центру та інших населених пунктів, обґрунтування оціночного зонування території територіальної громади та визначення коефіцієнта, який характеризує зональні фактори місця розташування земельної ділянки (Км4);

відомості про величину нормативів капіталізованого рентного доходу;

схему оціночних районів;

таблицю із зазначенням для кожного оціночного району коефіцієнта, який враховує розташування територіальної громади в межах зони впливу великих міст (Км1), коефіцієнта, який враховує курортно-рекреаційне значення населених пунктів (Км2), коефіцієнта, який враховує розташування територіальної громади в межах зон радіаційного забруднення (Км3), коефіцієнта, який характеризує зональні фактори місця розташування земельної ділянки (Км4);

схему природно-сільськогосподарських районів на територію територіальної громади;

картограму агровиробничих груп ґрунтів на територію територіальної громади;

таблицю із зазначенням переліку агровиробничих груп ґрунтів та їх балів бонітету за сільськогосподарськими угіддями;

таблицю із зазначенням коефіцієнтів, які враховують цільове призначення земельної ділянки (Кцп);

таблицю із зазначенням коефіцієнтів, які враховують особливості використання земельної ділянки в межах категорії земель за основним цільовим призначенням (Кмц);

розрахунок добутку коефіцієнтів індексації нормативної грошової оцінки земель за період від затвердження нормативу капіталізованого рентного доходу до дати проведення оцінки (Кні).

У разі визначення нормативної грошової оцінки окремої земельної ділянки за межами населених пунктів технічна документація з нормативної грошової оцінки земельної ділянки включає:

завдання на виконання робіт;

пояснювальну записку, що містить відомості про місце розташування та чисельність населення територіальної громади, її адміністративного центру та інших населених пунктів;

відомості про величину нормативу капіталізованого рентного доходу;

таблицю із зазначенням коефіцієнта, який враховує розташування територіальної громади в межах зони впливу великих міст (Км1), коефіцієнта, який враховує курортно-рекреаційне значення населених пунктів (Км2), коефіцієнта, який враховує розташування територіальної громади в межах зон радіаційного забруднення (Км3), коефіцієнта, який характеризує зональні фактори місця розташування земельної ділянки (Км4);

відомості про приналежність земельної ділянки до природно-сільськогосподарського району (для земельних ділянок сільськогосподарського призначення);

картограму агровиробничих груп ґрунтів у межах земельної ділянки (для земельних ділянок сільськогосподарського призначення за наявності відомостей про агровиробничі групи ґрунтів);

таблицю із зазначенням переліку агровиробничих груп ґрунтів та їх балів бонітету за сільськогосподарськими угіддями (для земельних ділянок сільськогосподарського призначення за наявності відомостей про агровиробничі групи ґрунтів);

відомості про величину коефіцієнта, який враховує цільове призначення земельної ділянки (Кцп);

відомості про величину коефіцієнта, який враховує особливості використання земельної ділянки в межах категорії земель за основним цільовим призначенням (Кмц);

розрахунок добутку коефіцієнтів індексації нормативної грошової оцінки земель за період від затвердження нормативу капіталізованого рентного доходу до дати проведення оцінки (Кні);

розрахунок нормативної грошової оцінки земельної ділянки.

З метою внесення до Державного земельного кадастру відомостей про нормативну грошову оцінку земельних ділянок складається електронний документ відповідно до вимог Порядку ведення Державного земельного кадастру, затвердженого постановою Кабінету Міністрів України від 17 жовтня 2012 р. № 1051 (Офіційний вісник України, 2012 р., № 89, ст. 3598).

20. Дані про нормативну грошову оцінку окремої земельної ділянки оформляються за заявою, форму якої наведено у додатку 16, як витяг із технічної документації з нормативної грошової оцінки земельних ділянок за формою згідно з додатком 17.

У разі розташування земельних ділянок у межах кількох оціночних районів та/або адміністративно-територіальних одиниць, та/або категорій лісів нормативна грошова оцінка таких земельних ділянок визначається як сума нормативних грошових оцінок їх частин, що розташовані у відповідних землеоціночних районах та/або адміністративно-територіальних одиницях, та/або категоріях лісів.

Витяг із технічної документації з нормативної грошової оцінки земельних ділянок оформляється і видається протягом трьох робочих днів з дати надходження відповідної заяви.

У разі подання заяви в електронній формі витяг з технічної документації про нормативну грошову оцінку земельної ділянки або мотивована відмова у наданні такого витягу видається в електронній формі технічними засобами телекомунікацій з накладенням кваліфікованого електронного підпису, а за бажанням заявника можуть також надаватися в паперовій формі.

Додаток 1
до Методики

НОРМАТИВИ
капіталізованого рентного доходу для земель житлової та громадської забудови, земель рекреаційного призначення, земель промисловості, транспорту, зв'язку, енергетики, оборони та іншого призначення (Нрд), а також для земельних ділянок, які не віднесені до категорії земель за основним цільовим призначенням на 1 січня 2020 року

Чисельність населення у населеному пункті, що є адміністративним центром територіальної громади	Норматив капіталізованого рентного доходу, гривень за кв. метр
Менше 0,2 тис. осіб	58
Від 0,2 до 0,5 тис. осіб	70
Від 0,5 до 1 тис. осіб	76
Від 1 до 5 тис. осіб	87
Від 5 до 20 тис. осіб	133
Від 20 до 50 тис. осіб	196
Від 50 до 100 тис. осіб	268
Від 100 до 250 тис. осіб	344
Від 250 до 500 тис. осіб	386
Від 500 до 1000 тис. осіб	576
Від 1000 до 1500 тис. осіб	639
Більше 1500 тис. осіб	1302

Додаток 2
до Методики

НОРМАТИВИ
капіталізованого рентного доходу для земель сільськогосподарського призначення, земель природно-заповідного та іншого природоохоронного призначення, земель оздоровчого призначення, земель історико-культурного призначення, земель лісогосподарського призначення та земель водного фонду (Нрд) на 1 січня 2020 року

Категорія земель	Норматив капіталізованого рентного доходу, гривень за гектар
Землі сільськогосподарського призначення	27 520
Землі природно-заповідного та іншого природоохоронного призначення	73 815
Землі оздоровчого призначення	47 081
Землі історико-культурного призначення	74 566
Землі лісогосподарського призначення	5976
Землі водного фонду	13 210

ДОКУМЕНТИ

Додаток 3
до Методики

КОЕФІЦІЄНТ,
який враховує розташування громади в межах зони впливу великих міст (Км1)

Місто, що формує зону впливу	Об'єднані територіальні громади, що входять до зони впливу	Коефіцієнт, який характеризує розташування громади в межах зони впливу великих міст (Км1)
Алчевськ	Алчевська міська (без м. Алчевська), Зимогір'ївська міська, Кадіївська міська Алчевського району Луганської області	1,1
Бердянськ	Андрівська сільська, Андріївська селищна, Бердянська міська (без м. Бердянська), Берестівська сільська, Осипенківська сільська Бердянського району Запорізької області	1,1
Біла Церква	Білоцерківська міська (без м. Білої Церкви), Гребінківська селищна, Ковалівська сільська, Маловільшанська сільська, Рокитнянська селищна, Узинська міська, Фурсівська сільська Білоцерківського району Київської області	1,1
Вінниця	Агрономічна сільська, Вінницька міська (без м. Вінниці), Вороновицька селищна, Гніванська міська, Іллінецька міська, Липовецька міська, Літинська селищна, Лука-Мелешківська сільська, Немирівська міська, Стрижавська селищна, Сутисківська селищна, Тиврівська селищна, Турбівська селищна, Якушинецька сільська Вінницького району, Райгородська сільська Гайсинського району, Жмеринська міська, Северинівська сільська, Станіславчицька сільська Жмеринського району, Брацлавська селищна Тульчинського району, Калинівська міська Хмільницького району Вінницької області	1,2
Горлівка	Вуглегірська міська, Горлівська міська (без м. Горлівки), Дебальцівська міська, Єнакієвська міська, Жданівська міська Горлівського району Донецької області	1,1
Дніпро	Дніпровська міська (без м. Дніпра), Китайгородська сільська, Любимівська сільська, Ляшківська сільська, Миколаївська сільська, Могилівська сільська, Новоолександрівська сільська, Обухівська селищна, Петриківська селищна, Підгородненська міська, Слобожанська селищна, Солонянська селищна, Сурсько-Литовська сільська, Царичанська селищна, Чумаківська сільська Дніпровського району, Губиниська селищна, Новомосковська міська, Піщанська сільська, Черкаська селищна Новомосковського району, Зайцівська сільська, Іларіонівська селищна, Раївська сільська, Роздорська селищна, Синельниківська міська, Славгородська селищна Синельниківського району Дніпропетровської області	1,3
Донецьк	Амвросіївська міська, Донецька міська (без м. Донецька), Іловайська міська, Макіївська міська, Харцизька міська, Ясинуватська міська Донецького району, Сніжнянська міська, Хрестівська міська, Чистяківська міська, Шахтарська міська Горлівського району, Докучаєвська міська, Кальміуська міська, Старобешівська селищна Кальміуського району Донецької області	1,2
Євпаторія	Території, що адміністративно підпорядковані міській раді м. Євпаторії (без м. Євпаторії), території Сакської міської територіальної громади та територій територіальних громад, що входили до складу Сакського району Автономної Республіки Крим	1,1
Житомир	Березівська сільська, Високівська сільська, Волицька сільська, Глибочицька сільська, Житомирська міська (без м. Житомира), Коростишівська міська, Новогуйвинська селищна, Оліївська сільська, Станишівська сільська, Старосілецька сільська, Тетерівська сільська, Харитонівська сільська, Черняхівська селищна Житомирського району Житомирської області	1,2
Запоріжжя	Біленьківська сільська, Вільнянська міська, Долинська сільська, Запорізька міська (без м. Запоріжжя), Комишуваська селищна, Кушугумська селищна, Матвіївська сільська, Михайлівська сільська, Михайло-Лукашівська сільська, Новомиколаївська селищна, Новоолександрівська сільська, Павлівська сільська, Петро-Михайлівська сільська, Степненська сільська, Таврійська сільська, Тернуватська селищна, Широківська сільська Запорізького району, Воздвижівська сільська, Малотокмачанська сільська, Оріхівська міська, Преображенська сільська Пологівського району Запорізької області	1,2
Івано-Франківськ	Більшівцівська селищна, Богородчанська селищна, Бурштинська міська, Галицька міська, Дзвиняцька сільська, Дубовецька сільська, Єзупільська селищна, Загвіздянська сільська, Івано-Франківська міська (без м. Івано-Франківська), Лисецька селищна, Старобогородчанська сільська, Тисменицька міська, Тлумацька міська, Угринівська сільська, Ямницька сільська Івано-Франківського району Івано-Франківської області	1,1
Кам'янське	Верхівцівська міська, Верхньодніпровська міська, Вільногірська міська, Кам'янська міська (без м. Кам'янського), Криничанська селищна, Кам'янського району Дніпропетровської області	1,1
Керч	Території Керченської міської територіальної громади (без м. Керчі) та території територіальних громад, що входили до складу Єдикуйського району Автономної Республіки Крим	1,1
Київ	Бориспільська міська, Вороньківська сільська, Гірська сільська, Золочівська сільська, Пристолична сільська Бориспільського району, Броварська міська, Великодимерська селищна, Зазимська сільська, Калинівська селищна, Калитянська селищна Броварського району, Білогородська сільська, Бородянська селищна, Борщагівська сільська, Бучанська міська, Вишнева міська, Гостомельська селищна, Дмитрівська сільська, Ірпінська міська, Коцюбинська селищна, Макарівська селищна, Немішаївська селищна, Пісківська селищна Бучанського району, Вишгородська міська, Димерська селищна, Петрівська сільська, Пірнівська сільська Вишгородського району, Васильківська міська, Кагарлицька міська, Козинська селищна, Обухівська міська, Ржищівська міська, Українська міська Обухівського району, Бишівська сільська, Боярська міська, Гатненська сільська, Глевахівська селищна, Калинівська селищна, Кожанська селищна, Томашівська сільська, Фастівська міська, Феодосіївська сільська, Чабанівська селищна Обухівського району Київської області	1,5
Краматорськ та Слов'янськ	Андріївська сільська, Дружківська міська, Іллінівська сільська, Костянтинівська міська, Краматорська міська (без м. Краматорська), Лиманська міська, Миколаївська міська, Святогірська міська, Слов'янська міська (без м. Слов'янська), Черкаська селищна Краматорського району Донецької області	1,1
Кременчук	Горішньоплавнівська міська, Кам'янопотоківська сільська, Кременчуцька міська (без м. Кременчука), Новогалещинська селищна, Омельницька сільська, Піщанська сільська, Пришибська сільська Кременчукського району Полтавської області	1,1
Кривий Ріг	Апостолівська міська, Вакулівська сільська, Глеюватська сільська, Гречаноподівська сільська, Грушівська сільська, Девладівська сільська, Зеленодольська міська, Карпівська сільська, Криворізька міська (без м. Кривогу Рогу), Лозуватська сільська, Нивотрудівська сільська, Новолатівська сільська, Новопільська сільська, Софіївська селищна, Широківська селищна Криворізького району, Вишнівська селищна, Жовтоводська міська, П'ятихатська міська, Саксаганська сільська Кам'янського району Дніпропетровської області	1,2
Кропивницький	Аджамська сільська, Великосеверинівська сільська, Катеринівська сільська, Кропивницька міська (без м. Кропивницького), Первозванівська сільська, Соколівська сільська, Суботцівська сільська Кропивницького району Кіровоградської області	1,1
Луганськ	Луганська міська (без м. Луганська), Лутугинська міська, Молодогвардійська міська Луганського району, Сорокинська міська Довжанського району Луганської області	1,2
Луцьк	Боратинська сільська, Городищенська сільська, Доросинівська сільська, Ківерцівська міська, Колківська селищна, Копачівська сільська, Луцька міська (без м. Луцька), Олицька селищна, Підгайцівська сільська, Рожищенська міська, Торчинська селищна, Цуманська селищна Луцького району Волинської області	1,1
Львів	Бібрська міська, Великолюбінська селищна, Глинянська міська, Городоцька міська, Давидівська сільська, Жовківська міська, Жовтанецька сільська, Зимноводівська сільська, Кам'янка-Бузька міська, Комарнівська міська, Куликівська селищна, Львівська міська (без м. Львова), Мурованська сільська, Новоярчівська селищна, Оброшинська сільська, Підберізцівська сільська, Пустомитівська міська, Сокільницька сільська, Солонківська сільська, Щирецька селищна Львівського району, Івано-Франківська селищна Яворівського району Львівської області	1,2
Маріуполь	Кальчицька сільська, Мангушська селищна, Маріупольська міська (без м. Маріуполя), Нікольська селищна, Сартанська селищна Маріупольського району Донецької області	1,2
Мелітополь	Костянтинівська сільська, Мелітопольська міська (без м. Мелітополя), Мирненська селищна, Новенська сільська, Новобогданівська сільська, Семенівська сільська, Терпіннівська сільська Мелітопольського району Запорізької області	1,1
Миколаїв	Веснянська сільська, Воскресенська селищна, Галицинівська сільська, Костянтинівська сільська, Куцурубська сільська, Миколаївська міська (без м. Миколаєва), Мішково-Погорілівська сільська, Нечаянська сільська, Новоодеська міська, Ольшанська селищна, Очаківська міська, Первомайська селищна, Радсадівська сільська, Степівська сільська, Сухоєланецька сільська, Чорноморська сільська, Шевченківська сільська Миколаївського району Миколаївської області	1,2
Нікополь	Марганецька міська, Мирівська сільська, Нікопольська міська (без м. Нікополя), Першотравневська сільська, Покровська міська, Покровська сільська, Томаківська селищна, Червоногригорівська селищна Нікопольського району Дніпропетровської області	1,1
Одеса	Авангардівська селищна, Біляївська міська, Великодальницька сільська, Великодолинська селищна, Вигодянська сільська, Визирська сільська, Дальницька сільська, Дачненська сільська, Доброславська селищна, Красносільська сільська, Маяківська сільська, Нерубайська сільська, Овідіопольська селищна, Одеська міська (без м. Одеси), Таїровська селищна, Теплодарська міська, Усатівська сільська, Фонтанська сільська, Чорноморська міська, Чорноморська селищна, Южненська міська, Яськівська сільська Одеського району Одеської області	1,3
Павлоград	Богданівська сільська, Вербківська сільська, Межиріцька сільська, Павлоградська міська (без м. Павлограда), Тернівська міська, Троїцька сільська, Юр'ївська селищна Павлоградського району Дніпропетровської області	1,1
Полтава	Білицька селищна, Великорублівська сільська, Диканська селищна, Драбинівська сільська, Коломацька сільська, Котелевська селищна, Мачухівська сільська, Нехворощанська сільська, Новосанжарська селищна, Новоселівська сільська, Опішнянська селищна, Полтавська міська (без м. Полтави), Решетилівська міська, Терешківська сільська, Щербанівська сільська Полтавського району Полтавської області	1,2
Рівне	Варковицька сільська Дубенського району, Бабинська сільська, Білокриницька сільська, Бугринська сільська, Великоомелянська сільська, Головинська сільська, Городоцька сільська, Деражненська сільська, Дядьковицька сільська, Здовбицька сільська, Здолбунівська міська, Зорянська сільська, Клеванська селищна, Корнинська сільська, Олександрійська сільська, Рівненська міська (без м. Рівного), Шпанівська сільська Рівненського району Рівненської області	1,1
Сєвєродонецьк	Гірська міська, Кремінська міська, Лисичанська міська, Попаснянська міська, Рубіжанська міська, Сєвєродонецька міська (без м. Сєвєродонецька) Сєвєродонецького району Луганської області	1,1
Сімферополь	Території, що адміністративно підпорядковані міській раді м. Сімферополя (без м. Сімферополя) та території територіальних громад, що входили до складу Сімферопольського району Автономної Республіки Крим	1,2
Суми	Бездрицька сільська, Верхньосироватська сільська, Миколаївська сільська, Миропільська сільська, Нижньосироватська сільська, Садівська сільська, Степанівська селищна, Сумська міська (без м. Сум), Хотінська селищна, Юнаківська сільська Сумського району Сумської області	1,2
Тернопіль	Байковецька сільська, Білецька сільська, Великоберезовицька селищна, Великобірківська селищна, Великогаївська сільська, Залозецька селищна, Збаразька міська, Зборівська міська, Козівська селищна, Козлівська селищна, Купчинецька сільська, Озернянська сільська, Підгороднянська сільська, Саранчуківська сільська, Тернопільська міська (без м. Тернополя) Тернопільського району Тернопільської області	1,1
Ужгород	Баранинська сільська, Великодобронська сільська, Оноківська сільська, Середнянська селищна, Сюртівська сільська, Ужгородська міська (без м. Ужгорода), Холмківська сільська, Чопська міська Ужгородського району Закарпатської області	1,1
Харків	Валківська міська, Золочівська селищна Богодухівського району, Безлюдівська селищна, Високанська селищна, Вільхівська сільська, Дергачівська міська, Липецька сільська, Люботинська міська, Малоданилівська селищна, Мереф'янська міська, Нововодолазька селищна, Південноміська міська, Пісочинська селищна, Роганська селищна, Солоницівська селищна, Харківська міська (без м. Харкова), Циркунівська сільська Харківського району, Зміївська міська, Малинівська селищна, Новопокровська селищна, Печенізька селищна, Слобожанська селищна, Старосалтівська селищна, Чкаловська селищна, Чугуївська міська Чугуївського району Харківської області	1,3
Херсон	Голопристанська міська Скадовського району, Білозерська селищна, Дар'ївська сільська, Музиківська сільська, Олешківська міська, Станіславська сільська, Херсонська міська (без м. Херсона), Чорнобаївська сільська Херсонського району Херсонської області	1,2
Хмельницький	Війтовецька селищна, Вовковинецька селищна, Деражнянська міська, Заслучненська сільська, Красилівська міська, Летичівська селищна, Лісовогринівецька сільська, Меджибізька селищна, Миролюбненська сільська, Розсошанська сільська, Хмельницька міська (без м. Хмельницького), Чорноострівська селищна, Щиборівська сільська, Ярмолинецька селищна Хмельницького району Хмельницької області	1,2
Черкаси	Золотоніська міська Золотоніського району, Балаклеївська сільська, Березняківська сільська, Білозірська сільська, Будищенська сільська, Леськівська сільська, Ротмістрівська сільська, Руськополянська сільська, Смілянська міська, Степанківська сільська, Тернівська сільська, Червонослобідська сільська, Черкаська міська (без м. Черкас), Черкаського району Черкаської області	1,2
Чернівці	Боянська сільська, Великокучурівська сільська, Волоківська сільська, Горішньошеровецька сільська, Заставнівська міська, Кам'янська сільська, Кіцманська міська, Магальська сільська, Мамаївська сільська, Неполоковецька селищна, Остриця сільська, Топорівська сільська, Чагорська сільська, Чернівецька міська (без м. Чернівців), Юрковецька сільська Чернівецького району Чернівецької області	1,2
Чернігів	Іванівська сільська, Київська сільська, Киселівська сільська, Куликівська селищна, Михайло-Коцюбинська селищна, Новобілоуська сільська, Чернігівська міська (без м. Чернігова) Чернігівського району Чернігівської області	1,2

Додаток 4
до Методики

КОЕФІЦІЄНТ,
який враховує курортно-рекреаційне значення населених пунктів (Км2)

Населені пункти, що мають курортно-рекреаційне значення	Коефіцієнт, який враховує курортно-рекреаційне значення населених пунктів (Км2)
Місто Алушта, селища Бондаренкове, Виноградне, Лаванда, Партеніт, Семидвір'я, Утьос, Чайка, села Верхня Кутузовка, Запрудне, Ізобільне, Кипарисне, Лаврове, Лазурне, Лучисте, Малий Маяк, Нижня Кутузовка, Нижнє Запрудне, Пушкіне, Генеральське, Зеленогір'я, Малоріченське, Привітне, Рибаче, Розове, Сонячногірське, міста Алупка, Ялта, селища міського типу Берегове, Виноградне, Восход, Відрадне, Гаспра, Голуба Затока, Гурзуф, Кацівелі, Кореїз, Краснокам'янка, Курпати, Лівадія, Масандра, Ореанда, Паркове, Понизівка, Санаторне, Сімеїз, Форос, селища Високогірне, Гірне, Данилівка, Долосси, Ісар, Лінійне, Олива, Охотниче, Партизанське, села Ботанічне, Оползневе Ялтинського району Автономної Республіки Крим	3
Села Завітне, Набережне, Челядінове, Южне, Яковенкове Керченського району, міста Старий Крим, Судак, селище Новий Світ, села Веселе, Морське, Сонячна Долина, місто Феодосія, селища міського типу Кайгадор, Коктебель, Курортне, Приморський, Щебетовка, село Берегове, Миколаївка Феодосійського району Автономної Республіки Крим	2,5
Міста Євпаторія, Саки, селища міського типу Заозерне, Чорноморське, селище Озерівка, села Водопійне, Вітине, Володимирівка, Громове, Знам'янське, Коп-Аран, Лиманне, Ліснівка, Михайлівка, Молочне, Мар'їне, Міжводне, Новосільське, Окунівка, Оленівка, Оріхове, Попівка, Прибережне, Сєверне, Сніжне, Уютне, Штормове Євпаторійського району, села Берегове, Піщане, Углове Бахчисарайського району, села Портове, Стерегуще, Татиш-Конрат Перекопського району, місто Щолкіне, села Заводське, Золоте, Калинівка, Кам'янське, Курортне, Мисове, Нижньозаморське, Нововідрадне, Осовини, Пісочне, Семенівка, Соляне, Юркине Керченського району Автономної Республіки Крим	2,2
Місто Очаків, села Вікторівка, Коблеве, Морське, Рибаківка, Василівка, Покровка, Покровське, Чорноморка Миколаївського району Миколаївської області, села Кароліно-Бугаз, Косівка, Курортне, Миколаївка, Попаздра, Приморське, Лебедівка, Приморське, Тузли, селища міського типу Затока та Сергіївка Білгород-Дністровського району, села Вапнярка, Гвардійське, Ілічанка, селище Ліски, села Крижанівка, Нова Дофінівка, Сичавка, Грибівка, Дальник, Санжійка, Одеського району Одеської області, міста Скадовськ, Гола Пристань, села Залізний Порт, Приморське, Хорли, Красне, Приморське, селище Лазурне Скадовського району Херсонської області	2
Село Кваси Рахівського району, селище міського типу Чинадійово, села Поляна, Голубине Мукачівського району, села Шаян, Сойми Хустського району Закарпатської області, місто Яремче, селище міського типу Ворохта, села Микуличин, Татарів, Яблуниця Надвірнянського району, села Новий Мізунь, Мислівка Калуського району, село Шешори Косівського району, село Черче Івано-Франківського району Івано-Франківської області, місто Трускавець, селище міського типу Східниця, села Модричі, Опака Дрогобицького району, селища міського типу Великий Любінь, Брюховичі Львівського району, міста Моршин, Сколе, селища міського типу Верхнє Синьовидне, Славське, села Гребенів, Корчин, Лисовичі Стрийського району, села Смеречка, Розлуч Самбірського району, селища міського типу Івано-Франкове, Немирів, Шкло Яворівського району Львівської області	2,3
Місто Хмільник Хмільницького району Вінницької області, міста Слов'янськ, Святогірськ Краматорського району, місто Новоазовськ, селище міського типу Сєдове Кальміуського району, селище міського типу Ялта, села Мелекіне, Урзуф Маріупольського району Донецької області, села Новотроїцьке, Орлівщина Новомосковського району Дніпропетровської області, міста Бердянськ, Приморськ Бердянського району, села Новокостянтинівка, Строганівка, селище міського типу Кирилівка Мелітопольського району Запорізької області, село Дениші Житомирського району Житомирської області, міста Ірпінь, Буча, селище міського типу Ворзель Бучанського району Київської області, місто Миргород Миргородського району Полтавської області, селище міського типу Степань Сарненського району Рівненської області, селища міського типу Скала-Подільська, Гусятин, село Скоморохи Чортківського району, селище міського типу Микулинці, село Конопківка Тернопільського району Тернопільської області, селища Березівське, Рай-Оленівка, селище міського типа Пісочин Харківського району Харківської області, місто Генічеськ, села Генічеська Гірка, Стрілкове, Щасливцеве Генічеського району Херсонської області, селище міського типу Сатанів Хмельницького району, село Маків Кам'янець-Подільського району Хмельницької області	1,5

Додаток 5
до Методики

КОЕФІЦІЄНТ,
який враховує розташування громади в межах зон радіаційного забруднення (Км3)

Найменування зони радіоактивного забруднення	Коефіцієнт, який враховує розташування громади в межах зон радіаційного забруднення (Км3)
Зона відчуження	0,5
Зона безумовного (обов'язкового) відселення	0,6
Зона гарантованого добровільного відселення	0,8
Зона посиленого радіоекологічного контролю	0,9

ДОКУМЕНТИ

Додаток 6
до Методики

КРИТЕРІЇ
бальної оцінки економічної цінності оціночних районів

Критерії оцінки економічної цінності	Бальна оцінка та примірний опис критерію економічної цінності оціночного району				
	5 балів	4 бали	3 бали	2 бали	1 бал
Основні критерії					
Близькість до центру громади	у центрі громади	суміжний із центром громади, віддаленість від центру громади до 15 хвилин пішохідної доступності або до 5 хвилин на автомобілі	через смужний із центром громади, віддаленість від центру громади до 15 хвилин на автомобілі	черезсмужний із центром громади, віддаленість від центру громади до 30 хвилин на автомобілі	черезсмужний із центром громади, віддаленість від центру громади до 1 години і більше на автомобілі
Близькість до виїзду на автомобільну дорогу районного, обласного та державного значення	виїзд на автомобільну дорогу	віддаленість виїзду на автомобільну дорогу до 15 хвилин пішохідної доступності або до 5 хвилин на автомобілі	віддаленість виїзду на автомобільну дорогу до 15 хвилин на автомобілі	віддаленість виїзду на автомобільну дорогу до 30 хвилин на автомобілі	віддаленість виїзду на автомобільну дорогу понад 30 хвилин на автомобілі
Близькість до автовокзалу (автостанції) та/або залізничного вокзалу (станції)	розміщено автовокзал (автостанцію) та/або залізничний вокзал (станції)	віддаленість від автовокзалу (автостанції) та/або залізничного вокзалу (станції) до 15 хвилин пішохідної доступності або до 5 хвилин на автомобілі	віддаленість від автовокзалу (автостанції) та/або залізничного вокзалу (станції) до 15 хвилин на автомобілі	віддаленість від автовокзалу (автостанції) та/або залізничного вокзалу (станції) до 30 хвилин на автомобілі	віддаленість від автовокзалу (автостанції) та/або залізничного вокзалу (станції) понад 30 хвилин на автомобілі
Забрудненість повітря і ґрунтів, наявність акустичного та електро- магнітного забруднення	відсутні	наявний прояв одного з видів забруднення до 25 відсотків району	наявний прояв одного виду забруднення від 25 до 50 відсотків району	наявний прояв не менш двох видів забруднення від 25 до 50 відсотків району	наявний прояв не менш двох видів забруднення більше 50 відсотків району
Забезпеченість зеленими насадженнями, водними об'єктами та місцями масового відпочинку населення	забезпечений зеленими насадженнями, водними об'єктами більш як 50 відсотків району, наявні місця масового відпочинку населення	забезпечено зеленими насадженнями, водними об'єктами від 25 до 50 відсотків району	забезпечено зеленими насадженнями, водними об'єктами до 25 відсотків району	наявні зелені насадження або водні об'єкти	наявні незначні та поодинокі зелені насадження
Складність інженерно-геологічних та фізико-географічних територіальних умов (наявність ярів, крутосхилів, підтоплення тощо)	відсутні	наявні незначні та поодинокі прояви одного із видів фактора до 25 відсотків району	наявний прояв одного із видів фактора від 25 до 50 відсотків району	наявний прояв не менш двох видів фактора від 25 до 50 відсотків району	наявний прояв не менш двох видів фактора забруднення більше 50 відсотків району
Забезпеченість інженерною інфраструктурою (електро-, газо-, водопостачання та водовідведення)	забезпечений усіма видами інженерної інфраструктури	забезпечений не менш як трьома видами інженерної інфраструктури	забезпечений не менш як двома видами інженерної інфраструктури	забезпечено не менш як одним видом інженерної інфраструктури	інженерна інфраструктура відсутня
Забезпеченість соціальною інфраструктурою (заклади освіти та охорони здоров'я)	наявні всі види соціальної інфраструктури (школа, дошкільний дитячий заклад, лікарня або поліклініка)	відсутня частина видів соціальної інфраструктури, наявні у суміжному оціночному районі, віддаленість до 15 хвилин пішохідної доступності (до 500 метрів)	відсутня частина видів соціальної інфраструктури, наявні у суміжному земельно-оціночному районі, віддаленість до 30 хвилин пішохідної доступності (до 1000 метрів)	відсутні всі види соціальної інфраструктури, наявні у суміжному земельно-оціночному районі, віддаленість до 30 хвилин пішохідної доступності (до 1000 метрів)	відсутні всі види соціальної інфраструктури та відсутня пішохідна доступність до неї
Додаткові критерії					
Наявність історико-культурних об'єктів (міжнародного, загальнодержавного та місцевого значення)	наявні всі види історико-культурних об'єктів	наявні об'єкти загальнодержавного та місцевого значення	наявні об'єкти місцевого значення	наявні у суміжному або черезсмужному земельно-оціночному районі, віддаленість до 30 хвилин пішохідної доступності (до 1000 метрів)	відсутні всі види історико-культурних об'єктів та відсутня пішохідна доступність до них
Наявність природно-рекреаційних об'єктів (міжнародного, загальнодержавного та місцевого значення)	наявні всі види природно-рекреаційних об'єктів	наявні об'єкти загальнодержавного та місцевого значення	наявні об'єкти місцевого значення	наявні у суміжному або черезсмужному земельно-оціночному районі, віддаленість до 30 хвилин пішохідної доступності (до 1000 метрів)	відсутні всі види природно-рекреаційних об'єктів та відсутня пішохідна доступність до них
Містобудівна привабливість території (мальовничість ландшафту, престижність умов проживання тощо)	дуже висока	висока	середня	низька	відсутня

Примітка. Основні критерії застосовуються під час оцінки усіх оціночних районів; допоміжні критерії можуть застосовуються у разі наявності відповідних об'єктів, за якими проводиться оцінка, в межах громади.

Додаток 7
до Методики

ГРАНИЧНІ МАКСИМАЛЬНІ ЗНАЧЕННЯ
коефіцієнтів, які характеризують зональні фактори місцеположення земельної ділянки (Км4)

Чисельність населення у населеному пункті, що є адміністративним центром територіальної громади	Граничне максимальне значення коефіцієнтів, які характеризують зональні фактори місця розташування земельної ділянки (Км4)
До 20 тис. осіб	1,5
Від 20 до 50 тис. осіб	2
Від 50 до 100 тис. осіб	2,5
Від 100 до 250 тис. осіб	3
Від 250 до 500 тис. осіб	3,5
Від 500 до 1000 тис. осіб	4
Від 1000 до 1500 тис. осіб	5
Понад 1500 тис. осіб	7

Додаток 8
до Методики

КОЕФІЦІЄНТ,
який враховує цільове призначення земельної ділянки (Кцп)

Код згідно з КВЦПЗ		Цільове призначення земельної ділянки	Коефіцієнт, який враховує цільове призначення земельної ділянки (Кцп)
розділ	підрозділ		
Секція A		Землі сільськогосподарського призначення	
01		Землі сільськогосподарського призначення	
	01.01	Для ведення товарного сільськогосподарського виробництва	1
	01.02	Для ведення фермерського господарства	1
	01.03	Для ведення особистого селянського господарства	1
	01.04	Для ведення підсобного сільського господарства	1
	01.05	Для індивідуального садівництва	1
	01.06	Для колективного садівництва	1
	01.07	Для городництва	1
	01.08	Для сінокосіння і випасання худоби	1
	01.09	Для дослідних і навчальних цілей	0,7
	01.10	Для пропаганди передового досвіду ведення сільського господарства	0,7
	01.11	Для надання послуг у сільському господарстві	1
	01.12	Для розміщення інфраструктури оптових ринків сільськогосподарської продукції	2,5
	01.13	Для іншого сільськогосподарського призначення	1
	01.14	Для цілей підрозділів 01.01—01.13, 01.15—01.19 та для збереження та використання земель природно-заповідного фонду	0,5
	01.15	Земельні ділянки запасу під сільськогосподарськими будівлями і дворами	0,1
	01.16	Земельні ділянки під полезахисними лісовими смугами	1
	01.17	Земельні ділянки запасу (земельні ділянки, які не надані у власність або користування громадянами чи юридичними особами)	0,1
	01.18	Земельні ділянки загального користування, які використовуються як польові дороги, прогони	0,5
	01.19	Земельні ділянки під громадськими сіножатями та громадськими пасовищами	0,5
Секція B		Землі житлової та громадської забудови	
02		Землі житлової забудови	
	02.01	Для будівництва і обслуговування житлового будинку, господарських будівель і споруд (присадибна ділянка)	1
	02.02	Для колективного житлового будівництва	1
	02.03	Для будівництва і обслуговування багатоквартирного житлового будинку	1
	02.04	Для будівництва і обслуговування будівель тимчасового проживання	1
	02.05	Для будівництва індивідуальних гаражів	1
	02.06	Для колективного гаражного будівництва	1
	02.07	Для іншої житлової забудови	1
	02.08	Для цілей підрозділів 02.01—02.07, 02.09—02.12 та для збереження та використання земель природно-заповідного фонду	0,5
	02.09	Для будівництва і обслуговування паркінгів та автостоянок на землях житлової та громадської забудови	1,5
	02.10	Для будівництва і обслуговування багатоквартирного житлового будинку з об'єктами торгово-розважальної та ринкової інфраструктури	1,5
	02.11	Земельні ділянки запасу (земельні ділянки, які не надані у власність або користування громадянам чи юридичним особам)	0,1
	02.12	Земельні ділянки загального користування, які використовуються як внутрішньоквартальні проїзди, пішохідні зони	0,5
03		Землі громадської забудови	
	03.01	Для будівництва та обслуговування будівель органів державної влади та місцевого самоврядування	0,7
	03.02	Для будівництва та обслуговування будівель закладів освіти	0,7
	03.03	Для будівництва та обслуговування будівель закладів охорони здоров'я та соціальної допомоги	0,7
	03.04	Для будівництва та обслуговування будівель громадських та релігійних організацій	0,7
	03.05	Для будівництва та обслуговування будівель закладів культурно-просвітницького обслуговування	0,7
	03.06	Для будівництва та обслуговування будівель екстериторіальних організацій та органів	0,7
	03.07	Для будівництва та обслуговування будівель торгівлі	2,5
	03.08	Для будівництва та обслуговування об'єктів туристичної інфраструктури та закладів громадського харчування	2,5
	03.09	Для будівництва та обслуговування будівель кредитно-фінансових установ	2,5
	03.10	Для будівництва та обслуговування адміністративних будинків, офісних будівель компаній, які займаються підприємницькою діяльністю, пов'язаною з отриманням прибутку	2,5
	03.11	Для будівництва та обслуговування будівель і споруд закладів науки	0,7
	03.12	Для будівництва та обслуговування будівель закладів комунального обслуговування	0,7
	03.13	Для будівництва та обслуговування будівель закладів побутового обслуговування	2,5
	03.14	Для розміщення та постійної діяльності органів і підрозділів ДСНС	0,5
	03.15	Для будівництва та обслуговування інших будівель громадської забудови	0,7
	03.16	Для цілей підрозділів 03.01—03.15, 03.17—03.20 та для збереження та використання земель природно-заповідного фонду	0,5
	03.17	Для розміщення та експлуатації закладів з обслуговування відвідувачів об'єктів рекреаційного призначення	2
	03.18	Для розміщення та експлуатації установ/місць виконання покарань	0,5
	03.19	Земельні ділянки запасу (земельні ділянки, які не надані у власність або користування громадянам чи юридичним особам)	0,1
	03.20	Земельні ділянки загального користування, які використовуються як внутрішньоквартальні проїзди, пішохідні зони	0,5
Секція C		Землі природно-заповідного фонду та іншого природоохоронного призначення	
04		Землі природно-заповідного фонду	
	04.01	Для збереження та використання біосферних заповідників	0,5
	04.02	Для збереження та використання природних заповідників	0,5
	04.03	Для збереження та використання національних природних парків	0,5
	04.04	Для збереження та використання ботанічних садів	0,5
	04.05	Для збереження та використання зоологічних парків	0,5
	04.06	Для збереження та використання дендрологічних парків	0,5
	04.07	Для збереження та використання парків-пам'яток садово-паркового мистецтва	0,5
	04.08	Для збереження та використання заказників	0,5
	04.09	Для збереження та використання заповідних урочищ	0,5
	04.10	Для збереження та використання пам'яток природи	0,5
	04.11	Для збереження та використання регіональних ландшафтних парків	0,5
05	05.01	Земельні ділянки іншого природоохоронного призначення (земельні ділянки, в межах яких є природні об'єкти, що мають особливу наукову цінність, та які надаються для збереження і використання цих об'єктів, проведення наукових досліджень, освітньої та виховної роботи)	0,5
	05.02	Земельні ділянки запасу (земельні ділянки, які не надані у власність або користування громадянам чи юридичним особам)	0,1
Секція D		Землі оздоровчого призначення	
06	06.01	Для будівництва і обслуговування санаторно-оздоровчих закладів	0,5
	06.02	Для розробки родовищ природних лікувальних ресурсів	0,5
	06.03	Для інших оздоровчих цілей	0,5
	06.04	Для цілей підрозділів 06.01—06.03, 06.05 та для збереження та використання земель природно-заповідного фонду	0,5
	06.05	Земельні ділянки запасу (земельні ділянки, які не надані у власність або користування громадянам чи юридичним особам)	0,5
Секція E		Землі рекреаційного призначення	
07	07.01	Для будівництва та обслуговування об'єктів рекреаційного призначення	0,5
	07.02	Для будівництва та обслуговування об'єктів фізичної культури і спорту	0,5
	07.03	Для індивідуального дачного будівництва	0,5
	07.04	Для колективного дачного будівництва	0,5
	07.05	Для цілей підрозділів 07.01—07.04, 07.06—07.09 та для збереження та використання земель природно-заповідного фонду	0,5
	07.06	Для збереження, використання та відтворення зелених зон і зелених насаджень	0,5
	07.07	Земельні ділянки запасу (земельні ділянки, які не надані у власність або користування громадянам чи юридичним особам)	0,1
	07.08	Земельні ділянки загального користування, які використовуються як зелені насадження загального користування	0,5
	07.09	Земельні ділянки загального користування відведені під місця поховання	0,5
Секція G		Землі історико-культурного призначення	
08	08.01	Для забезпечення охорони об'єктів культурної спадщини	0,5
	08.02	Для розміщення та обслуговування музейних закладів	0,5
	08.03	Для іншого історико-культурного призначення	0,5
	08.04	Для цілей підрозділів 08.01—08.03, 08.05 та для збереження та використання земель природно-заповідного фонду	0,5
	08.05	Земельні ділянки запасу (земельні ділянки, які не надані у власність або користування громадянам чи юридичним особам)	0,1
Секція H		Землі лісогосподарського призначення	
09	09.01	Для ведення лісового господарства і пов'язаних з ним послуг	1
	09.02	Для іншого лісогосподарського призначення	1
	09.03	Для цілей підрозділів 09.01—09.02, 09.04—09.05 та для збереження та використання земель природно-заповідного фонду	0,5
	09.04	Для розміщення господарських дворів лісогосподарських підприємств, установ, організацій та будівель лісомисливського господарства	1
	09.05	Земельні ділянки запасу (земельні ділянки, які не надані у власність або користування громадянам чи юридичним особам)	0,1
Секція I		Землі водного фонду	
10	10.01	Для експлуатації та догляду за водними об'єктами	0,5
	10.02	Для облаштування та догляду за прибережними захисними смугами	0,5
	10.03	Для експлуатації та догляду за смугами відведення	
	10.04	Для експлуатації та догляду за гідротехнічними, іншими водогосподарськими спорудами і каналами	0,65
	10.05	Для догляду за береговими смугами водних шляхів	0,5
	10.06	Для сінокосіння	1
	10.07	Для рибогосподарських потреб	1,2
	10.08	Для культурно-оздоровчих потреб, рекреаційних, спортивних і туристичних цілей	0,5
	10.09	Для проведення науково-дослідних робіт	0,7
	10.10	Для будівництва та експлуатації гідротехнічних, гідрометричних та лінійних споруд	0,65
	10.11	Для будівництва та експлуатації санаторіїв та інших лікувально-оздоровчих закладів у межах прибережних захисних смуг морів, морських заток і лиманів	0,5
	10.12	Для цілей підрозділів 10.01—10.11, 10.13—10.16 та для збереження та використання земель природно-заповідного фонду	0,5
	10.13	Земельні ділянки запасу (земельні ділянки, які не надані у власність або користування громадянам чи юридичним особам)	0,1
	10.14	Водні об'єкти загального користування	0,5
	10.15	Земельні ділянки під пляжами	0,5
	10.16	Земельні ділянки під громадськими сіножатями	0,5
Секція J		Землі промисловості, транспорту, зв'язку, енергетики, оборони та іншого призначення	
11		Землі промисловості	
	11.01	Для розміщення та експлуатації основних, підсобних і допоміжних будівель та споруд підприємствами, що пов'язані з користуванням надрами	1
	11.02	Для розміщення та експлуатації основних, підсобних і допоміжних будівель та споруд підприємств переробної, машинобудівної та іншої промисловості	1,2
	11.03	Для розміщення та експлуатації основних, підсобних і допоміжних будівель та споруд будівельних організацій та підприємств	1,2
	11.04	Для розміщення та експлуатації основних, підсобних і допоміжних будівель та споруд технічної інфраструктури (виробництва та розподілення газу, постачання пари та гарячої води, збирання, очищення та розподілення води)	0,65
	11.05	Для цілей підрозділів 11.01—11.04, 11.06—11.08 та для збереження та використання земель природно-заповідного фонду	0,5
	11.06	Земельні ділянки запасу (земельні ділянки, які не надані у власність або користування громадянам чи юридичним особам)	0,1
	11.07	Земельні ділянки загального користування, які використовуються як зелені насадження спеціального призначення	0,5
	11.08	Земельні ділянки загального користування, відведені для цілей поводження з відходами	0,5
12		Землі транспорту	
	12.01	Для розміщення та експлуатації будівель і споруд залізничного транспорту	0,5
	12.02	Для розміщення та експлуатації будівель і споруд морського транспорту	0,5
	12.03	Для розміщення та експлуатації будівель і споруд річкового транспорту	0,5
	12.04	Для розміщення та експлуатації будівель і споруд автомобільного транспорту та дорожнього господарства	0,5

ДОКУМЕНТИ

	12.05	Для розміщення та експлуатації будівель і споруд авіаційного транспорту	0,5
	12.06	Для розміщення та експлуатації об'єктів трубопровідного транспорту	0,5
	12.07	Для розміщення та експлуатації будівель і споруд міського електротранспорту	0,5
	12.08	Для розміщення та експлуатації будівель і споруд додаткових транспортних послуг та допоміжних операцій	0,5
	12.09	Для розміщення та експлуатації будівель і споруд іншого наземного транспорту	0,5
	12.10	Для цілей підрозділів 12.01—12.09, 12.11—12.13 та для збереження та використання земель природно-заповідного фонду	0,5
	12.11	Для розміщення та експлуатації об'єктів дорожнього сервісу	2,5
	12.12	Земельні ділянки запасу (земельні ділянки, які не надані у власність або користування громадянам чи юридичним особам)	0,1
	12.13	Земельні ділянки загального користування, які використовуються як вулиці, майдани, проїзди, дороги, набережні	0,5
13		Землі зв'язку	
	13.01	Для розміщення та експлуатації об'єктів і споруд телекомунікацій	1,2
	13.02	Для розміщення та експлуатації будівель та споруд об'єктів поштового зв'язку	1,2
	13.03	Для розміщення та експлуатації інших технічних засобів зв'язку	1,2
	13.04	Для цілей підрозділів 13.01—13.03, 13.05—13.06 та для збереження і використання земель природно-заповідного фонду	0,5
	13.05	Для розміщення та постійної діяльності Державної служби спеціального зв'язку та захисту інформації України	0,5
	13.06	Земельні ділянки запасу (земельні ділянки, які не надані у власність або користування громадянам чи юридичним особам)	0,1
14		Землі енергетики	
	14.01	Для розміщення, будівництва, експлуатації та обслуговування будівель і споруд об'єктів енергогенеруючих підприємств, установ і організацій	0,5
	14.02	Для розміщення, будівництва, експлуатації та обслуговування будівель і споруд об'єктів передачі електричної енергії	0,5
	14.03	Для цілей підрозділів 14.01—14.02, 14.04—14.06 та для збереження та використання земель природно-заповідного фонду	0,5
	14.04	Земельні ділянки запасу (земельні ділянки, які не надані у власність або користування громадянам чи юридичним особам)	0,1
	14.05	Земельні ділянки загального користування, які використовуються як зелені насадження спеціального призначення	0,5
	14.06	Земельні ділянки загального користування, відведені для цілей поводження з відходами	0,5
15		Землі оборони	
	15.01	Для розміщення та постійної діяльності Збройних Сил	0,5
	15.02	Для розміщення та постійної діяльності Національної гвардії	0,5
	15.03	Для розміщення та постійної діяльності Державної прикордонної служби	0,5
	15.04	Для розміщення та постійної діяльності Служби безпеки	0,5
	15.05	Для розміщення та постійної діяльності Державної спеціальної служби транспорту	0,5
	15.06	Для розміщення та постійної діяльності Служби зовнішньої розвідки України	0,5
	15.07	Для розміщення та постійної діяльності інших, створених відповідно до законів, військових формувань	0,5
	15.08	Для цілей підрозділів 15.01-15.07, 15.09-15.11 та для збереження та використання земель природно-заповідного фонду	0,5
	15.09	Для розміщення структурних підрозділів апарату МВС, територіальних органів, закладів, установ і підприємств, що належать до сфери управління МВС	0,5
	15.10	Для розміщення та постійної діяльності Національної поліції, її територіальних органів, підприємств, установ та організацій, що належать до сфери управління Національної поліції	0,5
	15.11	Для розміщення структурних підрозділів Міноборони, територіальних органів, закладів, установ і підприємств, що належать до сфери управління Міноборони	0,5

Додаток 9
до Методики

КОЕФІЦІЄНТ,
який враховує розташування територіальної громади в межах природно-сільськогосподарського району (Кпсгр)

Найменування та шифр природно-сільськогосподарського району	Коефіцієнт, який враховує розташування територіальної громади в межах природно-сільськогосподарського району (Кпсгр)					Середній бал бонітету ґрунтів сільськогосподарського угіддя (Бпсгр)			
	рілля, перелоги	багаторічні насадження	сіножаті	пасовища	несільськогосподарські угіддя	рілля, перелоги	багаторічні насадження	сіножаті	пасовища
Автономна Республіка Крим та м. Севастополь									
Чорноморський (1)	0,808	1,711		0,134		32	33		19
Курманський (2)	1,212	2,333		0,226		48	45		32
Сакський (3)	1,035	1,918		0,177		41	37		25
Керченський (4)	0,909	1,97		0,134	0,796	36	38		19
Джанкойський (5)	0,682	1,141	0,194	0,12		27	22	22	17
Сімферопольський (6)	1,162	2,696	0,466	0,17		46	52	53	24
Південнобережний (7)	1,035	2,955	0,51	0,233		41	57	58	33
Горний (8)	1,061	2,696	0,405	0,254		42	52	46	36
Вінницька область									
Хмельницько-Липовецький (1)	1,28	2,541	0,123	0,085		52	49	14	12
Погребищенсько-Оратівський (2)	1,059	2,229	0,114	0,057		43	43	13	8
Вінницький (3)	0,665	1,296	0,106	0,049		27	25	12	7
Немирівський (4)	0,566	1,296	0,088	0,035		23	25	10	5
Жмеринський (5)	0,566	1,244	0,079	0,042	0,896	23	24	9	6
Могилів-Подільський (6)	1,132	2,489	0,132	0,071		46	48	15	10
Ямпільський (7)	1,452	2,644	0,141	0,092		59	51	16	13
Крижопільський (8)	1,034	2,333	0,106	0,085		42	45	12	12
Теплицько-Чечельницький (9)	1,502	2,955	0,167	0,092		61	57	19	13
Волинська область									
Шацький (1)	0,533	0,778	0,202	0,141		19	15	23	20
Ратнівсько-Любешівський (2)	0,533	0,674	0,194	0,141		19	13	22	20
Маневицький (3)	0,561	0,674	0,22	0,163	0,586	20	13	25	23
Турійсько-Ковельський (4)	0,702	0,881	0,238	0,184		25	17	27	26
Ківерцівський (5)	0,589	0,881	0,202	0,163		21	17	23	23
Луцький (6)	1,066	2,178	0,22	0,205		38	42	25	29
Дніпропетровська область									
Царичанський (1)	1,255	2,178	0,29	0,184		51	42	33	26
Магдалинівський (2)	1,428	2,696	0,352	0,276		58	52	40	39
Новомосковський (3)	1,403	2,489	0,378	0,226		57	48	43	32
Павлоградський (4)	1,132	2,281	0,246	0,212		46	44	28	30
Синельниківсько-Покровський (5)	1,059	2,022	0,299	0,226	0,907	43	39	34	32
Верхньодніпровський (6)	1,083	2,229	0,326	0,254		44	43	37	36
П'ятихатський (7)	1,132	2,281	0,317	0,254		46	44	36	36
Софіївсько-Томаківський (8)	0,96	1,866	0,211	0,212		39	36	24	30
Апостолівський (9)	0,862	1,452	0,299	0,198		35	28	34	28
Донецька область									
Слов'янський (1)	0,925	1,711	0,22	0,177		40	33	25	25
Покровський (2)	1,156	1,97	0,317	0,233		50	38	36	33
Шахтарський (3)	0,971	2,022	0,238	0,17		42	39	27	24
Волноваський (4)	1,226	2,333		0,24	1,015	53	45	-	34
Старобешівський (5)	1,203	2,178	0,282	0,226		52	42	32	32
Володарсько-Тельманівський (6)	1,226	2,281	0,273	0,233		53	44	31	33
Житомирська область									
Олевський (1)	0,342	0,363	0,097	0,085		12	7	11	12
Лугинський (2)	0,371	0,467	0,141	0,099		13	9	16	14
Овруцький (3)	0,77	1,296	0,211	0,148		27	25	24	21
Малинський (4)	0,456	0,57	0,194	0,127		16	11	22	18
Коростенський (5)	0,399	0,415	0,194	0,127		14	8	22	18
Красилівсько-Ушомирський (6)	0,371	0,415	0,141	0,113		13	8	16	16
Баранівсько-Пулинський (7)	0,513	0,674	0,22	0,148	0,652	18	13	25	21
Черняхівський (8)	0,627	0,83	0,229	0,163		22	16	26	23
Чуднівський (9)	0,684	1,244	0,255	0,163		24	24	29	23
Андрушівський (10)	1,112	1,659	0,264	0,205		39	32	30	29
Ружинський (11)	1,14	1,866	0,238	0,191		40	36	27	27
Новоград-Волинський (12)	1,311	2,333	0,229	0,205		46	45	26	29
Брусилівський (13)	0,941	1,089	0,282	0,247		33	21	32	35
Закарпатська область									
Берегівський (1)	1,245	1,815	0,458	0,325		51	35	52	46
Середнянсько-Королівський (2)	0,732	1,037	0,246	0,184		30	20	28	26
Іршавсько-Тячівський (3)	0,83	1,4	0,273	0,177	0,628	34	27	31	25
Воловецько-Рахівський (4)	0,561	1,4	0,194	0,141		23	27	22	20
Запорізька область									
Веселівський (1)	1,02	1,192	0,264	0,177		40	23	30	25
Приморський (2)	0,791	1,711	0,238	0,163		31	33	27	23
В'язівський (3)	0,944	1,659	0,194	0,184		37	32	22	26
Запорізький (4)	1,02	1,866	0,29	0,191	0,831	40	36	33	27
Оріхівський (5)	0,816	1,555	0,15	0,17		32	30	17	24
Михайлівський (6)	0,969	1,4	0,246	0,184		38	27	28	26
Мелітопольський (7)	0,791	0,985	0,238	0,155		31	19	27	22
Івано-Франківська область									
Рогатинський (1)	0,953	1,918	0,238	0,254		38	37	27	36
Тлумацький (2)	0,953	1,4	0,246	0,184		38	27	28	26
Городенківський (3)	1,454	2,022	0,29	0,233		58	39	33	33
Івано-Франківський (4)	0,702	0,83	0,22	0,17	0,7	28	16	25	24
Рожнятівський (5)	0,401	0,726	0,15	0,113		16	14	17	16
Косівський (6)	0,927	0,778	0,185	0,127		37	15	21	18
Верховинський (7)	0,251	0,207	0,097	0,064		10	4	11	9
Київська область та м. Київ									
Чорнобильсько-Бородянський (1)	0,376	0,622	0,194	0,127		15	12	22	18
Вишгородський (2)	0,501	0,83	0,255	0,163		20	16	29	23
Бориспільський (3)	0,451	0,933	0,176	0,127		18	18	20	18
Переяслав-Хмельницький (4)	0,852	1,763	0,282	0,177		34	34	32	25
Яготинський (5)	0,902	1,815	0,264	0,177		36	35	30	25
Фастівський (6)	0,727	1,244	0,282	0,148		29	24	32	21
Сквирський (7)	1,379	2,541	0,29	0,212	0,854	55	49	33	30
Білоцерківсько-Миронівський (8)	1,329	2,281	0,282	0,198		53	44	32	28
Трипільсько-Букринський (9)	1,053	1,866	0,255	0,155		42	36	29	22
Тетіївсько-Богуславський (10)	1,103	2,126	0,273	0,163		44	41	31	23
Кіровоградська область									
Благовіщенський (1)	1,282	2,8	0,37	0,254		56	54	42	36
Новоархангельсько-Олександрівський (2)	1,19	2,541	0,29	0,212		52	49	33	30
Світловодський (3)	1,03	1,866	0,326	0,262		45	36	37	37
Добровеличківський (4)	1,19	2,437	0,343	0,219	1,071	52	47	39	31
Маловисківський (5)	1,305	2,696	0,299	0,254		57	52	34	36
Кропивницький (6)	1,213	2,541	0,334	0,24		53	49	38	34
Онуфрієвський (7)	0,984	1,866	0,194	0,205		43	36	22	29
Новгородківський (8)	1,03	2,022	0,396	0,219		45	39	45	31
Устинівський (9)	0,939	1,918	0,114	0,17		41	37	13	24
Луганська область									
Луганський (1)	0,935	1,711	0,264	0,177		38	33	30	25
Білокуракинський (2)	1,083	1,918	0,326	0,24		44	37	37	34
Новоайдарський (3)	0,886	1,4	0,264	0,198	0,776	36	27	30	28
Біловодський (4)	0,911	1,711	0,29	0,219		37	33	33	31
Придонецький (5)	0,837	0,933	0,246	0,177		34	18	28	25
Львівська область									
Сокальський (1)	1,051	1,97	0,29	0,226		38	38	33	32
Городоцький (2)	0,857	1,296	0,202	0,191		31	25	23	27
Борщовицький (3)	1,327	1,815	0,326	0,29		48	35	37	41
Перемишлянський (4)	0,774	1,348	0,158	0,148		28	26	18	21
Яворівський (5)	0,415	0,467	0,097	0,078		15	9	11	11
Кам'янсько-Бузький (6)	0,691	1,141	0,194	0,141	0,584	25	22	22	20
Радехівський (7)	0,829	1,037	0,22	0,163		30	20	25	23
Золочівський (8)	1,493	0,467	0,29	0,254		54	9	33	36
Дрогобицький (9)	0,47	0,674	0,132	0,106		17	13	15	15
Самбірсько-Жидачівський (10)	0,553	0,778	0,158	0,106		20	15	18	15
Турківський (11)	0,276	0,57	0,097	0,071		10	11	11	10
Миколаївська область									
Кривоозерський (1)	1,255	2,489	0,238	0,262		51	48	27	37
Доманівсько-Арбузинський (2)	1,206	2,385	0,317	0,254		49	46	36	36
Вознесенський (3)	1,083	1,037	0,422	0,24		44	20	48	34
Єланецько-Казанський (4)	0,985	1,918	0,37	0,205	0,894	40	37	42	29
Новоодеський (5)	0,862	1,607		0,17		35	31		24
Баштансько-Снігурівський (6)	0,837	1,504	0,211	0,184		34	29	24	26
Очаківський (7)	0,714	1,296	0,238	0,155		29	25	27	22
Одеська область									
Балтський (1)	1,318	2,696	0,352	0,269		57	52	40	38
Окнянський (2)	1,203	2,229	0,343	0,254		52	43	39	36
Великомихайлівсько-Миколаївський (3)	1,133	2,074	0,273	0,254		49	40	31	36
Роздільнянський (4)	1,041	2,126	0,396	0,276	1,037	45	41	45	39
Лиманський (5)	1,087	2,178	0,299	0,24		47	42	34	34
Арцизький (6)	1,203	2,385	0,326	0,269		52	46	37	38
Ізмаїльський (7)	0,971	1,815	0,273	0,212		42	35	31	30
Одеський (8)	1,041	2,178	0,317	0,262		45	42	36	37
Полтавська область									
Карлівський (1)	1,382	2,8	0,229	0,233		59	54	26	33
Семенівсько-Кременчуцький (2)	0,914	1,607	0,167	0,099		39	31	19	14
Правобережний (3)	0,703	0,881	0,088	0,106		30	17	10	15
Гребінківський (4)	1,054	2,126	0,097	0,141		45	41	11	20
Чорнухинський (5)	1,007	2,333	0,202	0,163		43	45	23	23
Миргородський (6)	1,078	2,178	0,246	0,17		46	42	28	24
Зіньківсько-Решетилівський (7)	1,078	2,178	0,229	0,177	0,964	46	42	26	25
Диканський (8)	1,172	3,007	0,211	0,205		50	58	24	29
Глобинський (9)	1,148	2,333	0,15	0,134		49	45	17	19
Кобеляцький (10)	0,984	1,97	0,158	0,141		42	38	18	20
Приорельський (11)	1,289	1,97	0,202	0,205		55	38	23	29
Малоперещепинсько-Орлицький (12)	0,984	2,126	0,176	0,099		42	41	20	14
Рівненська область									
Зарічненський (1)	0,442	0,259	0,158	0,12		16	5	18	17
Володимирецький (2)	0,415	0,311	0,15	0,106		15	6	17	15
Костопільсько-Сарненський (3)	0,498	0,518	0,211	0,134		18	10	24	19
Радзивилівський (4)	0,608		0,211	0,155		22		24	22
Башарівсько-Вербський (5)	0,857	2,489	0,264	0,184	0,632	31	48	30	26
Плосківсько-Будеразький (6)	0,498	1,4	0,167	0,113		18	27	19	16
Старосільський (7)	0,359	0,156	0,132	0,071		13	3	15	10
Рокитнівський (8)	0,415	0,415	0,141	0,085		15	8	16	12
Рівненський (9)	1,078	2,178	0,238	0,184		39	42	27	26
Корецький (10)	0,802	1,141	0,211	0,184		29	22	24	26
Сумська область									
Середино-Будський (1)	0,373	0,622	0,114	0,085		15	12	13	12
Шосткинський (2)	0,447	0,726	0,158	0,127		18	14	18	18
Глухівський (3)	0,844	1,815	0,308	0,177		34	35	35	25
Буринський (4)	1,068	1,97	0,194	0,17		43	38	22	24
Недригайлівський (5)	0,944	1,918	0,167	0,148	0,781	38	37	19	21
Липоводолинсько-Білопольський (6)	1,217	2,333	0,387	0,233		49	45	44	33
Тростянецький (7)	0,993	2,126	0,246	0,17		40	41	28	24
Охтирський (8)	1,242	2,385	0,29	0,226		50	46	33	32
Тернопільська область									
Приіквинський (1)	0,597	0,933	0,141	0,127		25	18	16	18
Заложцівсько-Кременецький (2)	0,836	1,97	0,176	0,17		35	38	20	24
Тернопільський (3)	1,051	2,281	0,273	0,233		44	44	31	33
Лановецько-Гримайлівський (4)	1,338	2,644	0,282	0,254	0,929	56	51	32	36
Бережанський (5)	0,621	1,037	0,167	0,141		26	20	19	20
Чортківський (6)	1,075	1,348	0,238	0,198		45	26	27	28
Заліщицький (7)	1,099	3,163	0,194	0,212		46	61	22	30
Харківська область									
Валківський (1)	1,161	2,385	0,211	0,24		51	46	24	34
Харківський (2)	1,161	2,437	0,238	0,226		51	47	27	32
Великобурлуцький (3)	1,161	2,489	0,238	0,226		51	48	27	32
Зачепилівсько-Близнюківський (4)	1,206	2,385	0,229	0,233	1,042	53	46	26	33
Балаклійський (5)	1,184	2,385	0,229	0,247		52	46	26	35
Куп'янський (6)	1,093	2,437	0,238	0,226		48	47	27	32
Херсонська область									
Бериславський (1)	1,017	1,607	0,317	0,184		39	31	36	26
Нижньосірогозький (2)	1,017	1,815	0,282	0,184		39	35	32	26
Білозерський (3)	0,938	1,815	0,317	0,184		36	35	36	26
Олешківський (4)	0,678	0,622	0,114	0,099	0,831	26	12	13	14
Скадовський (5)	0,756	1,296	0,167	0,141		29	25	19	20
Чаплинський (6)	0,834	1,296	0,202	0,17		32	25	23	24
Генічеський (7)	0,678	1,296	0,15	0,12		26	25	17	17

ДОКУМЕНТИ

Хмельницька область									
Ганнопільський (1)	0,543	1,037	0,185	0,141		23	20	21	20
Славутський (2)	0,448	1,4	0,141	0,099		19	27	16	14
Ізяславський (3)	0,92	1,815	0,229	0,184		39	35	26	26
Старокостянтинівський (4)	1,18	2,229	0,264	0,233	0,957	50	43	30	33
Віньковецький (5)	0,59	1,296	0,141	0,127		25	25	16	18
Чемеровецький (6)	1,321	2,8	0,334	0,226		56	54	38	32
Теофіпольсько-Ярмолинецький (7)	1,486	2,903	0,308	0,29		63	56	35	41
Черкаська область									
Драбівський (1)	1,346	2,592	0,352	0,262		60	50	40	37
Черкаський (2)	0,987	2,178	0,326	0,233		44	42	37	33
Канівсько-Чигиринський (3)	0,875	2,903	0,326	0,163		39	56	37	23
Шполянський (4)	1,167	2,541	0,273	0,198	1,165	52	49	31	28
Звенигородський (5)	1,032	2,437	0,246	0,17		46	47	28	24
Жашківський (6)	1,593	3,266	0,29	0,29		71	63	33	41
Маньківський (7)	1,301	3,059	0,211	0,226		58	59	24	32
Тальнівський (8)	1,279	2,748	0,282	0,226		57	53	32	32
Чернівецька область									
Кіцмансько-Кельменецький (1)	1,471	2,903	0,317	0,262		65	56	36	37
Сокирнянський (2)	0,928	1,711	0,185	0,148		41	33	21	21
Чернівецький (3)	0,905	2,644	0,167	0,127	1,034	40	51	19	18
Сторожинецький (4)	0,747	1,141	0,167	0,148		33	22	19	21
Путильський (5)	0,498	1,037	0,167	0,134		22	20	19	19
Чернігівська область									
Ріпкинсько-Корюківський (1)	0,447	0,83	0,22	0,127		17	16	25	18
Городнянсько-Семенівський (2)	0,552	0,726	0,22	0,141		21	14	25	20
Коропський (3)	1	2,229	0,352	0,233		38	43	40	33
Менський (4)	1,184	3,007	0,405	0,247		45	58	46	35
Козелецько-Сосницький (5)	0,894	1,918	0,414	0,247		34	37	47	35
Ніжинсько-Бахмацький (6)	0,947	3,215	0,299	0,205	0,706	36	62	34	29
Варвинсько-Талалаєвський (7)	0,973	1,866	0,264	0,198		37	36	30	28
Бобровицький (8)	1,026	1,97	0,273	0,177		39	38	31	25
Прилуцький (9)	0,579	1,244	0,194	0,141		22	24	22	20
Ріпкинсько-Корюківський (10)	0,474	0,778	0,194	0,127		18	15	22	18
Чернігівський (11)	0,71	1,452	0,29	0,191		27	28	33	27

Додаток 10
до Методики

КОЕФІЦІЄНТ,
який враховує особливості використання земельної ділянки в межах категорії земель за основним цільовим призначенням (Кмц), для земель житлової та громадської забудови, земель рекреаційного призначення, земель промисловості, транспорту, зв'язку, енергетики, оборони та іншого призначення (в межах населених пунктів), а також для земельних ділянок, які не віднесені до категорії земель за основним цільовим призначенням

Найменування адміністративно-територіальної одиниці	Коефіцієнт, який враховує особливості використання земельної ділянки в межах категорії земель за основним цільовим призначенням (Кмц), відповідно до чисельності населення у населеному пункті, що є адміністративним центром громади											
	менше 0,2 тис. осіб	від 0,2 до 0,5 тис. осіб	від 0,5 до 1 тис. осіб	від 1 до 5 тис. осіб	від 5 до 20 тис. осіб	від 20 до 50 тис. осіб	від 50 до 100 тис. осіб	від 100 до 250 тис. осіб	від 250 до 500 тис. осіб	від 500 до 1000 тис. осіб	від 1000 до 1500 тис. осіб	більше 1500 тис. осіб
Автономна Республіка Крим	1,702	1,635	1,515	1,616	2,384	1,913	2,253	1,068	1,371	1	1	1
Область:												
Вінницька	0,938	0,945	0,926	0,89	1,018	1,079	1	1	1,428	1	1	1
Волинська	0,645	0,599	0,59	0,618	0,64	0,671	0,812	1,125	1	1	1	1
Дніпропетровська	1,059	1,016	1,058	1,052	1,098	1,186	0,636	0,848	1	0,95	1,017	1
Донецька	0,836	0,851	0,836	0,804	0,808	0,727	0,667	0,642	0,786	0,868	1	1
Житомирська	1,174	1,287	1,296	1,271	0,929	0,792	0,614	1	1,226	1	1	1
Закарпатська	0,986	0,985	0,985	0,984	0,883	0,957	1,321	1,758	1	1	1	1
Запорізька	0,716	0,557	0,553	0,584	0,41	0,372	1,703	0,514	1	0,789	1	1
Івано-Франківська	0,663	0,607	0,536	0,542	0,557	0,703	0,997	1,287	1	1	1	1
Київська	1,351	1,272	1,298	1,336	1,216	1,072	1,142	0,881	1	1	1	1
Кіровоградська	0,572	0,729	0,753	0,737	0,761	0,618	0,859	1,374	1	1	1	1
Луганська	0,747	0,758	0,842	0,726	0,689	0,675	0,654	0,595	0,79	1	1	1
Львівська	1,298	1,2	1,165	1,072	1,415	1,223	1,032	1	1	1,393	1	1
Миколаївська	0,864	0,907	0,914	0,946	1,017	0,86	0,983	1	1	1	1	1
Одеська	1,738	1,78	1,949	1,946	1,854	2,036	1,081	1	1	1	0,668	1
Полтавська	1,442	1,492	1,455	1,457	1,268	0,989	1,041	0,829	1	1	1	1
Рівненська	1,042	1,017	0,996	0,963	0,986	1,168	1	1	0,971	1	1	1
Сумська	0,943	1,159	1,194	1,215	1,079	0,868	0,713	1	1,072	1	1	1
Тернопільська	1,026	0,915	0,924	0,9	1,026	0,928	1	0,732	1	1	1	1
Харківська	1,459	1,468	1,398	1,521	1,304	1,398	0,851	1	1	1	1,001	1
Херсонська	0,657	0,723	0,747	0,782	0,844	1,223	1,021	1	0,937	1	1	1
Хмельницька	0,801	0,784	0,81	0,814	0,703	0,933	1	0,992	1	1	1	1
Черкаська	0,469	0,508	0,471	0,488	0,547	0,608	0,745	1	0,663	1	1	1
Чернівецька	1,227	1,144	1,088	1,045	0,943	1	1	1,356	1	1	1	1
Чернігівська	0,647	0,661	0,701	0,689	0,622	1	0,875	1	0,755	1	1	1
м. Київ	1	1	1	1	1	1	1	1	1	1	1	1
м. Севастополь	1	1	1	1	1	1	1	1	1	1	1	1

Додаток 11
до Методики

КОЕФІЦІЄНТ,
який враховує особливості використання земельної ділянки в межах категорії земель за основним цільовим призначенням (Кмц), для земель промисловості, транспорту, зв'язку, енергетики, оборони та іншого призначення (за межами населених пунктів)

Найменування адміністративно-територіальної одиниці	Коефіцієнт, який враховує особливості використання земельної ділянки в межах категорії земель за основним цільовим призначенням (Кмц)
Автономна Республіка Крим	0,91
Область:	
Вінницька	0,79
Волинська	0,96
Дніпропетровська	1,11
Донецька	1,23
Житомирська	1,19
Закарпатська	0,89
Запорізька	1,1
Івано-Франківська	0,89
Київська	1,08
Кіровоградська	0,7
Луганська	0,98
Львівська	1,1
Миколаївська	0,89
Одеська	1,68
Полтавська	0,87
Рівненська	0,93
Сумська	0,81
Тернопільська	0,77
Харківська	1,19
Херсонська	0,94
Хмельницька	0,81
Черкаська	0,83
Чернівецька	1,15
Чернігівська	0,89
м. Севастополь	1,3

Додаток 12
до Методики

КОЕФІЦІЄНТ,
який враховує особливості використання земельної ділянки в межах категорії земель за основним цільовим призначенням (Кмц), для земель оздоровчого призначення та земель історико-культурного призначення

Найменування адміністративно-територіальної одиниці	Коефіцієнт, який враховує особливості використання земельної ділянки в межах категорії земель за основним цільовим призначенням (Кмц)	
	землі оздоровчого призначення	землі історико-культурного призначення
Автономна Республіка Крим (крім південного, південно-східного та західного узбережжя)	3,6	2,3
Південне узбережжя Автономної Республіки Крим (Ялтинський район)	7,6	2,3
Південно-східне узбережжя Автономної Республіки Крим (Білогірський, Джанкойський, Керченський, Феодосійський райони)	4,5	2,4
Західне узбережжя Автономної Республіки Крим (Бахчисарайський, Євпаторійський, Перекопський, Сімферопольський райони)	5,4	2,3
Вінницька область	0,8	1,2
Волинська область	0,9	1,3
Дніпропетровська область	0,6	0,7
Донецька область (крім Азовського узбережжя)	0,7	0,5
Азовське узбережжя Донецької області (Кальміуський, Маріупольський райони)	1,2	0,5
Житомирська область	1	0,7
Закарпатська область	3	1,4
Запорізька область (крім Азовського узбережжя)	0,7	0,8
Азовське узбережжя Запорізької області (Бердянський, Мелітопольський райони)	1,2	0,5
Івано-Франківська область (крім гірської і передгірської частини)	1,4	1,5
у тому числі гірська і передгірська частини (Верховинський, Калуський, Косівський, Надвірнянський райони)	2,5	1,5
Київська область	1	0,8
Кіровоградська область	0,6	0,5
Луганська область	0,6	0,4
Львівська область (крім гірської і передгірської частини)	1,4	3,1
Гірська і передгірська частини Львівської області (Дрогобицький, Самбірський, Стрийський райони)	2,5	3,1
Миколаївська область (крім Чорноморського узбережжя)	1,1	0,4
Чорноморське узбережжя Миколаївської області (Миколаївський район)	1,5	0,4
Одеська область (крім Чорноморського узбережжя)	1,2	0,4
Чорноморське узбережжя Одеської області (Білгород-Дністровський, Одеський, Ізмаїльський райони)	1,5	0,4
Полтавська область	0,9	0,6
Рівненська область	1	0,8
Сумська область	0,9	0,8
Тернопільська область	1,1	1,3
Харківська область	0,8	0,7
Херсонська область (крім Чорноморського та Азовського узбережжя)	1,2	0,6
Чорноморське та Азовське узбережжя Херсонської області (Скадовський, Херсонський райони)	1,5	0,7
Хмельницька область	0,8	1,2
Черкаська область	1,1	0,9
Чернівецька область (крім гірської і передгірської частини)	1,3	1,2
Гірська і передгірська частини Чернівецької області (Сторожинецький район)	2,5	1,2
Чернігівська область	1,4	1,2
м. Севастополь	3,6	2,3

Додаток 13
до Методики

КОЕФІЦІЄНТ,
який враховує категорію лісів (Клк)

Найменування адміністративно-територіальної одиниці	Коефіцієнт, який враховує категорію лісів (Клк)	
	ліси природоохоронного, наукового, історико-культурного призначення; рекреаційно-оздоровчі ліси; захисні ліси	експлуатаційні ліси
Автономна Республіка Крим	1,44	
Область:		
Вінницька	0,991	0,587
Волинська	0,909	0,538
Дніпропетровська	1,696	
Донецька	1,908	
Житомирська	0,877	0,519
Закарпатська	0,349	0,209
Запорізька	2,935	
Івано-Франківська	0,373	0,223
Київська	0,942	0,558
Кіровоградська	1,861	1,103
Луганська	1,387	
Львівська	0,82	0,487
Миколаївська	2,826	
Одеська	1,659	
Полтавська	1,527	
Рівненська	0,867	0,514
Сумська	0,931	0,551
Тернопільська	1,174	0,696
Харківська	1,075	
Херсонська	1,957	
Хмельницька	1,09	0,646
Черкаська область	0,887	0,525
Чернівецька область	0,364	0,219
Чернігівська область	0,877	0,519
м. Київ	0,942	
м. Севастополь	1,44	

Примітка. У разі коли категорія лісу на земельній ділянці не визначена, застосовується значення коефіцієнта для лісів природоохоронного, наукового, історико-культурного призначення, рекреаційно-оздоровчих та захисних лісів.

Додаток 14
до Методики

КОЕФІЦІЄНТ,
який враховує фактичну лісистість території (Клс)

Природно-сільськогосподарська зона (область)	Коефіцієнт, який враховує фактичну лісистість території (Клс)
Зона Полісся	1
Зона Лісостепу	1,4
Зона Степу, зона Степу Посушливого, Сухостепова зона	1,7
Кримська гірська природно-сільськогосподарська область	1,5
Карпатська гірська природно-сільськогосподарська область	1

Додаток 15
до Методики

НОРМАТИВНА
грошова оцінка одиниці площі ріллі по Автономній Республіці Крим та за областями на 1 січня 2020 року

Найменування адміністративно-територіальної одиниці	Нормативна грошова оцінка 1 гектара, гривень
Автономна Республіка Крим	26005
Область:	
Вінницька	27184
Волинська	21806
Дніпропетровська	30251
Донецька	31111
Житомирська	21411
Закарпатська	27268
Запорізька	24984
Івано-Франківська	26087
Київська	26531
Кіровоградська	31888
Луганська	27125
Львівська	21492
Миколаївська	27038
Одеська	31017
Полтавська	30390
Рівненська	21938
Сумська	26793
Тернопільська	29035
Харківська	32237
Херсонська	24450
Хмельницька	30477
Черкаська	33646
Чернівецька	33264
Чернігівська	24065

Додаток 16
до Методики

_____
(найменування територіального органу
_____
центрального органу виконавчої влади, що реалізує державну політику у сфері земельних відносин / центр надання адміністративних послуг)
_____
(найменування юридичної особи, прізвище, ім'я,
_____
по батькові фізичної особи, місцезнаходження (місце проживання), номер телефону)

ЗАЯВА

Прошу надати витяг з технічної документації про нормативну грошову оцінку земельних ділянок щодо земельної ділянки (земельних ділянок):

(1) кадастровий номер _____

(2) місце розташування _____

_____

(3) категорія земель _____

(4) цільове призначення земельної ділянки відповідно до Класифікації видів цільового призначення земель _____

_____

(5) площа земельної ділянки, кв. метрів _____

(6) категорія лісів _____
(для земельних ділянок лісогосподарського призначення)

(7) значення водного об'єкта _____
(для земельних ділянок водного фонду)

(8) додаток (у разі відсутності відомостей про земельну ділянку у Державному земельному кадастрі):

засвідчена копія документації із землеустрою, на підставі якої здійснювалося формування цієї земельної ділянки;

засвідчена копія документа, що посвідчує право власності (користування) земельною ділянкою.

_____ _____
(керівник юридичної особи / фізична особа) (підпис)

«___» _____ 20_ р.

Примітки: 1. У разі подання заяви про надання витягу з технічної документації про нормативну грошову оцінку земельних ділянок щодо кількох земельних ділянок пункти (1) — (8) заяви повторюються щодо кожної земельної ділянки.

2. Особа, що заповнює бланк, забезпечує повноту та достовірність наданої інформації.

ДОКУМЕНТИ

Додаток 17
до Методики

ВИТЯГ
із технічної документації з нормативної грошової оцінки земельних ділянок

Кадастровий номер земельної ділянки	Нормативна грошова оцінка земельної ділянки, гривень

Витяг сформував _____
(посада, прізвище, ім'я, по батькові, підпис)

Дата формування витягу _____

Примітки: 1. Для земельних ділянок, кадастровий номер яких не визначено, у графі «Кадастровий номер земельної ділянки» зазначається їх місце розташування, категорія земель, цільове призначення та площа земельної ділянки.
2. У разі надання витягу із технічної документації з нормативної грошової оцінки земельних ділянок на кілька земельних ділянок кількість рядків із зазначенням кадастрових номерів земельних ділянок та нормативної грошової оцінки земельних ділянок відповідно збільшується.

ЗАТВЕРДЖЕНО
постановою Кабінету Міністрів України
від 3 листопада 2021 р. № 1147

ЗМІНИ,
що вносяться до Порядку ведення Державного земельного кадастру

1. У додатку 1 до Порядку:

1) абзаци сьомий — чотирнадцятий підпункту 9 пункту 69^{11} виключити;

2) після розділу «Нормативна грошова оцінка земельної ділянки несільськогосподарського призначення (крім земель населених пунктів)» доповнити Порядок розділом такого змісту:

«Відомості про нормативну грошову оцінку земельних ділянок, проведену після 1 січня 2022 року»

69^{16}. Елемент «Відомості про нормативну грошову оцінку земельних ділянок, проведену після 1 січня 2022 року» (LandsValuation), наведений у додатку 57 до вимог, включає елементи, які містять відомості про нормативну грошову оцінку земель, в яких зазначаються:

1) в елементі «Блок опису меж зовнішніх полігонів оціночної території» (Externals) — дані згідно з додатком 11 до вимог;

2) в елементі «Опис території, оцінка земель якої проведена» (DescriptionOfTerritory) — дані про територію, нормативна грошова оцінка земельних ділянок якої проведена, а саме:

в елементі «Назва регіону» (Region) — дані про назву області чи Автономної Республіки Крим, в межах якої розташована територія, нормативна грошова оцінка земельних ділянок якої проведена;

в елементі «Назва району» (District) — дані про назву району, в межах якого розташована територія, нормативна грошова оцінка земельних ділянок якої проведена;

в елементі «Назва сільської, селищної, міської ради або територіальної громади» (Rada) — дані про назву сільської, селищної, міської ради або територіальної громади, в межах якої розташована територія, нормативна грошова оцінка земельних ділянок якої проведена;

3) в елементі «Чисельність населення» (Population) — дані про чисельність населення;

4) в елементі «Площа оціночної території» (AreaTerritory) — дані про площу оціночної території, нормативна грошова оцінка земельних ділянок якої проведена;

5) в елементі «Рік виконання» (ValuationYear) — дані про рік проведення нормативної грошової оцінки;

6) в елементі «Норматив капіталізованого рентного доходу для земель житлової та громадської забудови, земель рекреаційного призначення, земель промисловості, транспорту, зв'язку, енергетики, оборони та іншого призначення (Нрд)» (Nrd) — дані про норматив капіталізованого рентного доходу для земель житлової та громадської забудови, земель рекреаційного призначення, земель промисловості, транспорту, зв'язку, енергетики, оборони та іншого призначення (Нрд), дані зазначаються згідно з додатком 1 до Методики нормативної грошової оцінки земельних ділянок, затвердженої постановою Кабінету Міністрів України від 3 листопада 2021 р. № 1147;

7) в елементі «Коефіцієнт, який враховує розташування громади в межах зони впливу великих міст» (Км1) — дані про коефіцієнт, який враховує розташування громади в межах зони впливу великих міст, дані зазначаються згідно з додатком 3 до Методики нормативної грошової оцінки земельних ділянок, затвердженої постановою Кабінету Міністрів України від 3 листопада 2021 р. № 1147;

8) в елементі «Коефіцієнт, який враховує курортно-рекреаційне значення населених пунктів» (Км2) — дані про коефіцієнт, який враховує курортно-рекреаційне значення населених пунктів, дані зазначаються згідно з додатком 4 до Методики нормативної грошової оцінки земельних ділянок, затвердженої постановою Кабінету Міністрів України від 3 листопада 2021 р. № 1147;

9) в елементі «Коефіцієнт, який враховує розташування громади в межах зон радіаційного забруднення» (Км3) — дані про коефіцієнт, який враховує розташування громади в межах зон радіаційного забруднення, дані зазначаються згідно з додатком 5 до Методики нормативної грошової оцінки земельних ділянок, затвердженої постановою Кабінету Міністрів України від 3 листопада 2021 р. № 1147;

10) в елементі «Коефіцієнт, який враховує особливості використання земельної ділянки в межах категорії земель за основним цільовим призначенням (Кмц), для земель житлової та громадської забудови, земель рекреаційного призначення, земель промисловості, транспорту, зв'язку, енергетики, оборони та іншого призначення (в межах населених пунктів), а також для земельних ділянок, які не віднесені до категорії земель за основним цільовим призначенням» (Кmc1) — дані про коефіцієнт, який враховує особливості використання земельної ділянки в межах категорії земель за основним цільовим призначенням (Кмц), для земель житлової та громадської забудови, земель рекреаційного призначення, земель промисловості, транспорту, зв'язку, енергетики, оборони та іншого призначення (в межах населених пунктів), а також для земельних ділянок, які не віднесені до категорії земель за основним цільовим призначенням, дані зазначаються згідно з додатком 10 до Методики нормативної грошової оцінки земельних ділянок, затвердженої постановою Кабінету Міністрів України від 3 листопада 2021 р. № 1147;

11) в елементі «Коефіцієнт, який враховує особливості використання земельної ділянки в межах категорії земель за основним цільовим призначенням (Кмц), для земель промисловості, транспорту, зв'язку, енергетики, оборони та іншого призначення (за межами населених пунктів)» (KmcIndustry) — дані про коефіцієнт, який враховує особливості використання земельної ділянки в межах категорії земель за основним цільовим призначенням (Кмц), для земель промисловості, транспорту, зв'язку, енергетики, оборони та іншого призначення (за межами населених пунктів), дані зазначаються згідно з додатком 11 до Методики нормативної грошової оцінки земельних ділянок, затвердженої постановою Кабінету Міністрів України від 3 листопада 2021 р. № 1147;

12) в елементі «Коефіцієнт, який враховує особливості використання земельної ділянки в межах категорії земель за основним цільовим призначенням (Кмц), для земель оздоровчого призначення» (KmcHealth) — дані про коефіцієнт, який враховує особливості використання земельної ділянки в межах категорії земель за основним цільовим призначенням, для земель оздоровчого призначення, дані зазначаються згідно з додатком 12 до Методики нормативної грошової оцінки земельних ділянок, затвердженої постановою Кабінету Міністрів України від 3 листопада 2021 р. № 1147;

13) в елементі «Коефіцієнт, який враховує особливості використання земельної ділянки в межах категорії земель за основним цільовим призначенням (Кмц), для земель історико-культурного призначення» (KmcNatureReserve) — дані про коефіцієнт, який враховує особливості використання земельної ділянки в межах категорії земель за основним цільовим призначенням, для земель історико-культурного призначення, дані зазначаються згідно з додатком 12 до Методики нормативної грошової оцінки земельних ділянок, затвердженої постановою Кабінету Міністрів України від 3 листопада 2021 р. № 1147;

14) в елементі «Коефіцієнт, який враховує фактичну лісистість території (Клс)» (Kls) — дані про коефіцієнт, який враховує фактичну лісистість території (Клс), дані зазначаються згідно з додатком 14 до Методики нормативної грошової оцінки земельних ділянок, затвердженої постановою Кабінету Міністрів України від 3 листопада 2021 р. № 1147;

15) в елементі «Оціночні райони» (ValuationDistricts) — дані про оціночні райони, які визначені під час проведення нормативної грошової оцінки земельних ділянок. Для зазначення відомостей про кожний оціночний район окремо застосовується елемент «Оціночний район» (ValuationDistrict), який включає елементи, що містять відомості про окремий оціночний район, а саме:

в елементі «Ідентифікатор (номер) оціночного району» (DistrictNumber) — дані про ідентифікатор чи номер оціночного району, який зазначений у технічній документації з оцінки земель;

в елементі «Площа оціночного району» (DistrictArea) — дані про площу оціночного району;

в елементі «Блок опису меж зовнішніх полігонів оціночного району» (Externals) — блок опису меж зовнішніх полігонів оціночного району згідно з додатком 11 до цих вимог;

в елементі «Коефіцієнт, який характеризує зональні фактори місцеположення земельної ділянки (Км4)» (Км4) — дані про коефіцієнт, який характеризує зональні фактори місцеположення земельної ділянки (Км4);

в елементі «Коефіцієнт, який враховує категорію лісів (Клк)» (Klk) — дані про коефіцієнт, який враховує категорію лісів (Клк), дані зазначаються згідно з додатком 13 до Методики нормативної грошової оцінки земельних ділянок, затвердженої постановою Кабінету Міністрів України від 3 листопада 2021 р. № 1147;

16) в елементі «Природно-сільськогосподарський район» (NaturalAgriculturalsDistrict) — дані про природно-сільськогосподарський район, а саме:

в елементі «Блок опису меж зовнішніх полігонів природно-сільськогосподарського району в межах оціночної території» (Externals) — дані згідно з додатком 11 до цих вимог;

в елементі «Площа природно-сільськогосподарського району в межах оціночної території» (AreaAgrDistrict) — дані про площу оціночної території, нормативна грошова оцінка земельних ділянок якої проведена;

в елементі «Шифр природно-сільськогосподарського району» (AgrDistrictNumber) — дані про шифр природно-сільськогосподарського району, дані зазначаються згідно з додатком 9 до Методики нормативної грошової оцінки земельних ділянок, затвердженої постановою Кабінету Міністрів України від 3 листопада 2021 р. № 1147;

в елементі «Назва природно-сільськогосподарського району» (AgrDistrictName) — дані про назву природно-сільськогосподарського району, дані зазначаються згідно з додатком 9 до Методики нормативної грошової оцінки земельних ділянок, затвердженої постановою Кабінету Міністрів України від 3 листопада 2021 р. № 1147;

в елементі «Коефіцієнт, який враховує розташування громади в межах природно-сільськогосподарського району, для відповідного угіддя» (Kpsgr) — дані про коефіцієнт, який враховує розташування громади в межах природно-сільськогосподарського району, для відповідного угіддя, дані зазначаються згідно з додатком 9 до Методики нормативної грошової оцінки земельних ділянок, затвердженої постановою Кабінету Міністрів України від 3 листопада 2021 р. № 1147, а саме:

елемент «Рілля, перелоги» (Arable) — застосовується для зазначення коефіцієнта, який враховує розташування громади в межах природно-сільськогосподарського району, для ріллі та перелогів;

елемент «Багаторічні насадження» (PerennialPlants) — застосовується для зазначення коефіцієнта, який враховує розташування громади в межах природно-сільськогосподарського району, для багаторічних насаджень;

елемент «Сіножаті» (Grasslands) — застосовується для зазначення коефіцієнта, який враховує розташування громади в межах природно-сільськогосподарського району, для сіножатей;

елемент «Пасовища» (Pasture) — застосовується для зазначення коефіцієнта, який враховує розташування громади в межах природно-сільськогосподарського району, для пасовищ;

елемент «Несільськогосподарські угіддя» (Nsg) — застосовується для зазначення коефіцієнта, який враховує розташування громади в межах природно-сільськогосподарського району, для несільськогосподарських угідь;

в елементі «Середній бал бонітету ґрунтів відповідного сільськогосподарського угіддя природно-сільськогосподарського району» (Bpsgr) — дані про середній бал бонітету агровиробничої групи ґрунтів відповідного сільськогосподарського угіддя природно-сільськогосподарського району, дані зазначаються згідно з додатком 9 до Методики нормативної грошової оцінки земельних ділянок, затвердженої постановою Кабінету Міністрів України від 3 листопада 2021 р. № 1147, а саме:

елемент «Рілля, перелоги» (Arable) — застосовується для зазначення середнього бала бонітету ґрунтів ріллі та перелогів природно-сільськогосподарського району;

елемент «Багаторічні насадження» (PerennialPlants) — застосовується для зазначення середнього бала бонітету ґрунтів багаторічних насаджень;

елемент «Сіножаті» (Grasslands) — застосовується для зазначення середнього бала бонітету ґрунтів сіножатей природно-сільськогосподарського району;

елемент «Пасовища» (Pasture) — застосовується для зазначення бала бонітету ґрунтів пасовищ природно-сільськогосподарського району;

в елементі «Агровиробничі групи ґрунтів» (AgroGroups) — дані про агровиробничі групи ґрунтів на території природно-сільськогосподарського району, а саме:

в елементі «Шифр агровиробничої групи ґрунтів» (CodeAgroGroup) — дані про шифр агровиробничої групи ґрунтів згідно з додатком 5 до Порядку ведення Державного земельного кадастру;

в елементі «Площа агровиробничої групи ґрунтів» (AgroGroupArea) — дані про площу агровиробничої групи ґрунтів;

в елементі «Блок опису меж зовнішніх полігонів агровиробничої групи ґрунтів» (Externals) — блок опису меж зовнішніх полігонів агровиробничої групи ґрунтів згідно з додатком 11 до цих вимог;

в елементі «Бал бонітету агровиробничої групи ґрунтів відповідного сільськогосподарського угіддя природно-сільськогосподарського району» (Bagr) — дані про бал бонітету агровиробничої групи ґрунтів відповідного сільськогосподарського угіддя природно-сільськогосподарського району, а саме:

елемент «Рілля, перелоги» (Arable) — застосовується для зазначення бала бонітету агровиробничої групи ґрунтів ріллі та перелогів;

елемент «Багаторічні насадження» (PerennialPlants) — застосовується для зазначення бала бонітету агровиробничої групи ґрунтів багаторічних насаджень;

елемент «Сіножаті» (Grasslands) — застосовується для зазначення бала бонітету агровиробничої групи ґрунтів сіножатей;

елемент «Пасовища» (Pasture) — застосовується для зазначення бала бонітету агровиробничої групи ґрунтів пасовищ.».

2. Доповнити вимоги додатком 57 такого змісту:

«Додаток 57
до вимог

НОРМАТИВНА ГРОШОВА ОЦІНКА ЗЕМЕЛЬНИХ ДІЛЯНОК,
проведена після 1 січня 2022 року

UkrainianCadastralExchangeFile/ InfoPart / TerritorialZoneInfo/ Objects/ Lands/ NormativValuation/					
NormativValuation Нормативна грошова оцінка земель					
Склад елемента					Додаткова інформація
Externals Блок опису зовнішніх полігонів оціночної території	Boundary typeBoundary Межа оціночної території				Зазначаються дані згідно з додатком 11 до вимог
	Internals Блок опису внутрішніх полігонів оціночної території	Boundary typeBoundary Межа внутрішнього полігона оціночної території			
DescriptionOfTerritory Опис території, оцінка земель якої проведена	Region Назва та КОАТУУ регіону	Name Назва регіону			
		KOATUU Код класифікатора об'єктів адміністративно-територіального устрою України			
	District Назва району				
	Rada Назва сільської, селищної, міської ради або території територіальної громади (або їх частини)				
Population Чисельність населення					
AreaTerritory Площа оціночної території	MeasurementUnit Одиниці виміру площі	гектарів			
	Size Значення площі				
	DeterminationMethod Метод визначення площі	ExhangeFileCoordinates За координатами вузлів полігона			
ValuationYear Рік виконання					
Nrd Норматив капіталізованого рентного доходу для земель житлової та громадської забудови, земель рекреаційного призначення, земель промисловості, транспорту, зв'язку, енергетики, оборони та іншого призначення (Нрд)					
Км1 Коефіцієнт, який враховує розташування громади в межах зони впливу великих міст					Зазначаються дані згідно з додатком 3 до Методики нормативної грошової оцінки земельних ділянок
Км2 Коефіцієнт, який враховує курортно-рекреаційне значення населених пунктів					Зазначаються дані згідно з додатком 4 до Методики нормативної грошової оцінки земельних ділянок
Км3 Коефіцієнт, який враховує розташування громади в межах зон радіаційного забруднення					Зазначаються дані згідно з додатком 5 до Методики нормативної грошової оцінки земельних ділянок
Kmc1 Коефіцієнт, який враховує особливості використання земельної ділянки в межах категорії земель за основним цільовим призначенням (Кмц), для земель житлової та громадської забудови, земель рекреаційного призначення, земель промисловості, транспорту, зв'язку, енергетики, оборони та іншого призначення (в межах населених пунктів), а також для земельних ділянок, які не віднесені до категорії земель за основним цільовим призначенням					Зазначаються дані згідно з додатком 10 до Методики нормативної грошової оцінки земельних ділянок
KmcIndustry Коефіцієнт, який враховує особливості використання земельної ділянки в межах категорії земель за основним цільовим призначенням (Кмц), для земель промисловості, транспорту, зв'язку, енергетики, оборони та іншого призначення (за межами населених пунктів)					Зазначаються дані згідно з додатком 11 до Методики нормативної грошової оцінки земельних ділянок
KmcHealth Коефіцієнт, який враховує особливості використання земельної ділянки в межах категорії земель за основним цільовим призначенням (Кмц), для земель оздоровчого призначення					Зазначаються дані згідно з додатком 12 до Методики нормативної грошової оцінки земельних ділянок
KmcNatureReserve Коефіцієнт, який враховує особливості використання земельної ділянки в межах категорії земель за основним цільовим призначенням (Кмц), для земель історико-культурного призначення					Зазначаються дані згідно з додатком 12 до Методики нормативної грошової оцінки земельних ділянок
Kls Коефіцієнт, який враховує фактичну лісистість території (Клс)					Зазначаються дані згідно з додатком 14 до Методики нормативної грошової оцінки земельних ділянок
ValuationDistricts Оціночні райони	ValuationDistrict Оціночний район	DistrictNumber Ідентифікатор (номер) оціночного району			
		Км4 Коефіцієнт, який характеризує зональні фактори місця розташування земельної ділянки			Зазначаються дані згідно з додатком 6 до Методики нормативної грошової оцінки земельних ділянок
		Klk Коефіцієнт, який враховує категорію лісів (Клк)			Зазначаються дані згідно з додатком 13 до Методики нормативної грошової оцінки земельних ділянок

ДОКУМЕНТИ

		DistrictArea Площа оціночного району	MeasurementUnit Одиниці виміру площі	гектарів	
			Size Значення площі		
			DeterminationMethod Метод визначення площі земельної ділянки	ExhangeFile Coordinates За координатами вузлів полігона	
		Externals Блок опису меж зовнішніх полігонів економіко-планувальної зони	Boundary typeBoundary Межа економіко-планувальної зони		Зазначаються дані згідно з додатком 11 до вимог
			Internals Блок опису меж внутрішніх полігонів економіко-планувальної зони	Boundary typeBoundary Межа внутрішнього полігона економіко-планувальної зони	Зазначаються дані згідно з додатком 11 до вимог
NaturalAgriculturalsDistrict Природно-сільськогосподарські райони	Externals Блок опису зовнішніх полігонів природно-сільськогосподарського району в межах оціночної території	Boundary typeBoundary Межа природно-сільськогосподарського району в межах оціночної території			Зазначаються дані згідно з додатком 11 до вимог
		Internals Блок опису внутрішніх полігонів	Boundarytype Boundary Межа внутрішнього полігона		

	AreaAgrDistrict Площа природно-сільськогосподарського району в межах оціночної території	MeasurementUnit Одиниці виміру площі			
		Size Значення площі			
		Determination Method Метод визначення площі			
	AgrDistrictNumber Номер природно-сільськогосподарського району				
	AgrDistrictName Назва природно-сільськогосподарського району				
	Kpsgr Коефіцієнт, який враховує розташування громади в межах природно-сільськогосподарського району, для відповідного угіддя	Arable Рілля, перелоги			
		PerennialPlants Багаторічні насадження			
		Grasslands Сіножаті			
		Pasture Пасовища			
		Nsg Несільськогосподарські угіддя			

	Bpsgr Середній бал бонітету ґрунтів відповідного сільськогосподарського угіддя природно-сільськогосподарського району	Arable Рілля, перелоги			
		PerennialPlants Багаторічні насадження			
		Grasslands Сіножаті			
		Pasture Пасовища			
	AgroGroups Агровиробничі групи ґрунтів	CodeAgroGroup Шифр агровиробничої групи ґрунтів			Зазначаються дані згідно з додатком 5 до Порядку ведення Державного земельного кадастру
		AgroGroupArea Площа агровиробничої групи ґрунтів	MeasurementUnit Одиниці виміру площі	гектарів	
			Size Значення площі		
			DeterminationMethod Метод визначення площі агровиробничої групи ґрунтів	ExhangeFile Coordinates За координатами вузлів полігона	

		Externals Блок опису зовнішніх полігонів агровиробничої групи ґрунтів	Boundary typeBoundary Межа агровиробничої групи ґрунтів		Зазначаються дані згідно з додатком 11 до вимог
			Internals Блок опису внутрішніх полігонів агровиробничої групи ґрунтів	Boundary typeBoundary Межа внутрішнього полігона агровиробничої групи ґрунтів	
		Bagr Бал бонітету агровиробничої групи ґрунтів відповідного сільськогосподарського угіддя природно-сільськогосподарського району	Arable Рілля, перелоги		
			PerennialPlants Багаторічні насадження		
			Grasslands Сіножаті		
			Pasture Пасовища		«.

ЗАТВЕРДЖЕНО
постановою Кабінету Міністрів України
від 3 листопада 2021 р. № 1147

ПЕРЕЛІК
постанов Кабінету Міністрів України, що втратили чинність

1. Постанова Кабінету Міністрів України від 23 березня 1995 р. № 213 «Про Методику нормативної грошової оцінки земель населених пунктів» (ЗП України, 1995 р., № 6, ст. 151).
2. Постанова Кабінету Міністрів України від 8 серпня 2001 р. № 951 «Про внесення змін до Методики грошової оцінки земель сільськогосподарського призначення та населених пунктів (тимчасової)» (Офіційний вісник України, 2001 р., № 32, ст. 1475).
3. Постанова Кабінету Міністрів України від 5 липня 2004 р. № 843 «Про внесення змін до деяких постанов Кабінету Міністрів України» (Офіційний вісник України, 2004 р., № 27, ст. 1782).
4. Постанова Кабінету Міністрів України від 31 жовтня 2011 р. № 1185 «Про внесення змін до Методики нормативної грошової оцінки земель сільськогосподарського призначення та населених пунктів» (Офіційний вісник України, 2011 р., № 90, ст. 3271).
5. Постанова Кабінету Міністрів України від 23 листопада 2011 р. № 1278 «Про затвердження Методики нормативної грошової оцінки земель несільськогосподарського призначення (крім земель населених пунктів)» (Офіційний вісник України, 2011 р., № 97, ст. 3538).
6. Постанова Кабінету Міністрів України від 23 травня 2012 р. № 492 «Про внесення змін до методик, затверджених постановами Кабінету Міністрів України від 23 березня 1995 р. № 213 та від 23 листопада 2011 р. № 1278» (Офіційний вісник України, 2012 р., № 42, ст. 1625).
7. Постанова Кабінету Міністрів України від 25 березня 2015 р. № 268 «Про внесення змін до методик, затверджених постановами Кабінету Міністрів України від 23 березня 1995 р. № 213 і від 23 листопада 2011 р. № 1278» (Офіційний вісник України, 2015 р., № 38, ст. 1142).
8. Постанова Кабінету Міністрів України від 16 листопада 2016 р. № 831 «Про затвердження Методики нормативної грошової оцінки земель сільськогосподарського призначення» (Офіційний вісник України, 2016 р., № 93, ст. 3040).
9. Постанова Кабінету Міністрів України від 23 серпня 2017 р. № 637 «Про внесення змін до постанов Кабінету Міністрів України від 23 березня 1995 р. № 213 і від 16 листопада 2016 р. № 831» (Офіційний вісник України, 2017 р., № 71, ст. 2165).
10. Пункт 5 змін, що вносяться до постанов Кабінету Міністрів України, затверджених постановою Кабінету Міністрів України від 7 лютого 2018 р. № 105 «Про проведення загальнонаціональної (всеукраїнської) нормативної грошової оцінки земель сільськогосподарського призначення та внесення змін до деяких постанов Кабінету Міністрів України» (Офіційний вісник України, 2018 р., № 22, ст. 727).
11. Пункти 1 та 7 змін, що вносяться до постанов Кабінету Міністрів України, затверджених постановою Кабінету Міністрів України від 5 червня 2019 р. № 477 (Офіційний вісник України, 2019 р., № 47, ст. 1614).
12. Пункт 98 змін, що вносяться до постанов Кабінету Міністрів України, затверджених постановою Кабінету Міністрів України від 6 листопада 2019 р. № 916 (Офіційний вісник України, 2019 р., № 90, ст. 3000).
13. Пункт 19 змін, що вносяться до постанов Кабінету Міністрів України, затверджених постановою Кабінету Міністрів України від 19 травня 2021 р. № 489 (Офіційний вісник України, 2021 р., № 42, ст. 2542).

КАБІНЕТ МІНІСТРІВ УКРАЇНИ

ПОСТАНОВА
від 3 листопада 2021 р. № 1145
Київ

Про внесення змін у додатки 7 і 9 до постанови Кабінету Міністрів України від 11 листопада 2015 р. № 988

Кабінет Міністрів України **ПОСТАНОВЛЯЄ:**

Внести у додатки 7 і 9 до постанови Кабінету Міністрів України від 11 листопада 2015 р. № 988 «Про грошове забезпечення поліцейських Національної поліції» (Офіційний вісник України, 2015 р., № 96, ст. 3281; 2020 р., № 79, ст. 2537) зміни, що додаються.

Прем'єр-міністр України Д. ШМИГАЛЬ

ЗАТВЕРДЖЕНО
постановою Кабінету Міністрів України
від 3 листопада 2021 р. № 1145

ЗМІНИ,
що вносяться у додатки 7 і 9 до постанови Кабінету Міністрів України від 11 листопада 2015 р. № 988

1. У додатку 7:

1) назву додатка викласти в такій редакції:

«СХЕМА
посадових окладів поліцейських управлінь поліції, відділів (відділень) поліції, що не входять до складу управлінь поліції»;

2) у графі «Найменування посади»:

після слів «Начальник: управління поліції, відділу поліції» доповнити словами «, що не входить до складу управління»;

після слів «Перший заступник начальника: управління поліції, відділу поліції» доповнити словами «, що не входить до складу управління»;

після слів «Заступник начальника: управління поліції, відділу поліції» доповнити словами «, що не входить до складу управління; начальник відділу поліції»;

після слів «Начальник: відділу, відділення поліції» доповнити словами «; заступник начальника відділу поліції».

2. У додатку 9:

назву розділу «Вищі навчальні заклади професійного навчання (поліції охорони)» викласти в такій редакції: «Заклади професійної (професійно-технічної) освіти із специфічними умовами навчання, що здійснюють підготовку здобувачів освіти на третьому (вищому) рівні професійної (професійно-технічної) освіти»;

назву розділу «Навчальні заклади професійного навчання» викласти в такій редакції: «Заклади професійної (професійно-технічної) освіти із специфічними умовами навчання, що здійснюють підготовку здобувачів освіти на другому (базовому) рівні професійної (професійної-технічної) освіти».

КАБІНЕТ МІНІСТРІВ УКРАЇНИ

ПОСТАНОВА
від 3 листопада 2021 р. № 1146
Київ

Про затвердження Порядку використання коштів, передбачених у державному бюджеті для цифрової трансформації у сфері податкової політики

Відповідно до частини сьомої статті 20 Бюджетного кодексу України Кабінет Міністрів України **ПОСТАНОВЛЯЄ:**

Затвердити Порядок використання коштів, передбачених у державному бюджеті для цифрової трансформації у сфері податкової політики, що додається.

Прем'єр-міністр України Д. ШМИГАЛЬ

ЗАТВЕРДЖЕНО
постановою Кабінету Міністрів України
від 3 листопада 2021 р. № 1146

ПОРЯДОК
використання коштів, передбачених у державному бюджеті для цифрової трансформації у сфері податкової політики

1. Цей Порядок визначає механізм використання коштів, передбачених у державному бюджеті за програмою «Цифрова трансформація у сфері податкової політики» (далі — бюджетні кошти).

2. Головним розпорядником бюджетних коштів є Мінфін. Розпорядником бюджетних коштів нижчого рівня та відповідальним виконавцем бюджетної програми є ДПС.

3. Бюджетні кошти спрямовуються за такими напрямами:

1) здійснення заходів щодо розробки та модернізації програмного забезпечення, необхідного для цифрової трансформації у сфері адміністрування податків, зборів, платежів, єдиного внеску (е-податки);

2) створення інформаційної системи «Прозора торгівля (е-РРО)».

Не допускається спрямування бюджетних коштів на придбання товарів, робіт і послуг, які безпосередньо не пов'язані із зазначеними напрямами та на оплату посередницьких послуг.

Набуття ДПС виключних майнових прав на володіння, користування і розпорядження програмним забезпеченням, що розробляється та модернізується, здійснюється в установленому законодавством порядку.

4. Закупівля товарів, робіт і послуг за рахунок бюджетних коштів здійснюється в установленому законом порядку.

Попередня оплата товарів, робіт і послуг проводиться з урахуванням положень бюджетного законодавства.

Остаточні розрахунки за товари, роботи і послуги здійснюються згідно з умовами договорів на підставі додаткових накладних та/або актів приймання-передачі поставлених товарів, виконаних робіт та наданих послуг.

5. Бюджетні кошти використовуються з урахуванням узятих на облік органами Казначейства бюджетних зобов'язань відповідно до паспорта бюджетної програми.

6. Відкриття рахунків, реєстрація, облік бюджетних зобов'язань в органах Казначейства та проведення операцій, пов'язаних із використанням бюджетних коштів, а також ведення бухгалтерського обліку здійснюються в установленому законодавством порядку.

7. ДПС подає щокварталу до 20 числа наступного місяця Мінфіну узагальнену інформацію про використання бюджетних коштів.

8. Складення та подання фінансової і бюджетної звітності про використання бюджетних коштів, звіту про виконання паспорта бюджетної програми, а також контроль за цільовим та ефективним витрачанням бюджетних коштів здійснюються в установленому законодавством порядку.

КАБІНЕТ МІНІСТРІВ УКРАЇНИ

ПОСТАНОВА
від 3 листопада 2021 р. № 1150
Київ

Про затвердження Порядку ведення обліку операторів протимінної діяльності

Відповідно до статті 9 Закону України «Про протимінну діяльність в Україні» Кабінет Міністрів України **ПОСТАНОВЛЯЄ:**

Затвердити Порядок ведення обліку операторів протимінної діяльності, що додається.

Прем'єр-міністр України Д. ШМИГАЛЬ

ЗАТВЕРДЖЕНО
постановою Кабінету Міністрів України
від 3 листопада 2021 р. № 1150

ПОРЯДОК
ведення обліку операторів протимінної діяльності

1. Цей Порядок визначає процедуру ведення обліку операторів протимінної діяльності — суб'єктів господарювання і неприбуткових підприємств, установ та організацій, які мають право на провадження видів господарської діяльності у сфері протимінної діяльності та отримали сертифікат відповідності в установленому законодавством порядку.

2. Облік операторів протимінної діяльності ведеться секретаріатом Національного органу з питань протимінної діяльності шляхом формування та постійного оновлення переліку операторів протимінної діяльності (далі — перелік).

3. Перелік ведеться в електронній формі, є загальнодоступним та формується з метою забезпечення інформування Національного органу з питань протимінної діяльності, міністерств, інших центральних та місцевих органів виконавчої влади, органів місцевого самоврядування, громад про операторів протимінної діяльності.

4. Включенню до переліку підлягають оператори протимінної діяльності — уповноважені підрозділи центральних органів виконавчої влади, підприємства, установи та організації незалежно від форми власності, у тому числі міжнародні та іноземні, що мають ресурси для виконання процесів і надання послуг у сфері протимінної діяльності та відповідно до статті 29[1] Закону України «Про протимінну діяльність в Україні» отримали сертифікат відповідності.

5. Для включення оператора протимінної діяльності до переліку акредитований орган з оцінки відповідності протягом п'яти робочих днів після видачі оператору протимінної діяльності сертифіката відповідності надсилає секретаріатові Національного органу з питань протимінної діяльності (далі — секретаріат) повідомлення в електронній формі з накладенням кваліфікаційного електронного підпису про сертифікацію оператора протимінної діяльності.

У повідомленні зазначається:
найменування оператора протимінної діяльності;
код згідно з ЄДРПОУ;
адреса для листування;
контактні дані: номер телефону/телефаксу, адреса електронної пошти (e-mail);
прізвище, власне ім'я, по батькові (за наявності) керівника;
назва процесу протимінної діяльності;
дата видачі сертифіката відповідності;
строк дії сертифіката відповідності.

6. Секретаріат протягом п'яти робочих днів після отримання повідомлення про сертифікацію оператора протимінної діяльності включає наведені в ньому відомості про оператора протимінної діяльності до переліку та оприлюднює їх на офіційному веб-сайті центрального органу виконавчої влади, керівник якого головує в Національному органі з питань протимінної діяльності, з урахуванням вимог Закону України «Про захист персональних даних».

7. Оператор протимінної діяльності виключається з переліку у разі анулювання сертифіката відповідності на підставі відповідного повідомлення акредитованого органу оцінки відповідності.

Повідомлення про анулювання сертифіката відповідності акредитований орган з оцінки відповідності протягом п'яти робочих днів після ухвалення такого рішення надсилає секретаріатові в електронній формі з накладенням кваліфікаційного електронного підпису. У повідомленні зазначаються дата анулювання сертифіката відповідності та підстава анулювання сертифіката відповідності.

Секретаріат протягом трьох робочих днів після отримання зазначеного повідомлення вилучає з переліку інформацію стосовно відповідного оператора.

8. Секретаріат протягом трьох робочих днів після отримання від акредитованого органу з оцінки відповідності повідомлення в електронній формі з накладенням кваліфікаційного електронного підпису про тимчасове припинення дії сертифіката відповідності оператора протимінної діяльності вносить зміни до переліку.

У разі коли тимчасово припиняється дія одного (кількох) сертифіката (сертифікатів) відповідності на процеси протимінної діяльності, у відомостях про оператора в переліку робиться відповідний запис «тимчасово припинено з ___ _____ 20___ р.» стосовно цього (цих) процесу (процесів).

9. У разі передачі головування в Національному органі з питань протимінної діяльності керівнику іншого центрального органу виконавчої влади перелік протягом п'яти робочих днів оприлюднюється на офіційному веб-сайті цього центрального органу виконавчої влади.

На офіційному веб-сайті центрального органу виконавчої влади, керівник якого передав головування в Національному органі з питань протимінної діяльності, замість відповідного переліку оприлюднюється відповідне посилання стосовно нового місця його розміщення.

ДОКУМЕНТИ

КАБІНЕТ МІНІСТРІВ УКРАЇНИ

ПОСТАНОВА
від 3 листопада 2021 р. № 1144
Київ

Про внесення змін до деяких постанов Кабінету Міністрів України щодо соціального захисту споживачів комунальних послуг

Кабінет Міністрів України **ПОСТАНОВЛЯЄ**:

1. Внести до постанов Кабінету Міністрів України щодо соціального захисту споживачів комунальних послуг зміни, що додаються.

2. Установити, що пільги і житлові субсидії споживачам комунальних послуг та власникам (співвласникам) приміщень, обладнаних індивідуальними системами опалення та/або гарячого водопостачання, на внески за встановлення, обслуговування та заміну вузлів комерційного обліку води та теплової енергії (за умови їх застосування) надаються до 1 травня 2022 року.

3. Обласним, Київській міській державним адміністраціям за участю органів місцевого самоврядування забезпечити надання суб'єктами господарювання, які надають послуги з постачання теплової енергії та постачання гарячої води, централізованого водопостачання та централізованого водовідведення, інформації органам соціального захисту населення про перехід від сплати внесків за обслуговування та заміну вузлів комерційного обліку води та теплової енергії до плати за абонентське обслуговування для одержувачів житлових субсидій і пільг.

Прем'єр-міністр України Д. ШМИГАЛЬ

ЗАТВЕРДЖЕНО
постановою Кабінету Міністрів України
від 3 листопада 2021 р. № 1144

ЗМІНИ,
що вносяться до постанов Кабінету Міністрів України щодо соціального захисту споживачів комунальних послуг

1. У Положенні про порядок призначення житлових субсидій, затвердженому постановою Кабінету Міністрів України від 21 жовтня 1995 р. № 848 «Про спрощення порядку надання населенню субсидій для відшкодування витрат на оплату житлово-комунальних послуг, придбання скрапленого газу, твердого та рідкого пічного побутового палива» (ЗП України, 1996 р., № 2, ст. 76; Офіційний вісник України, 2000 р., № 5, ст. 178; 2019 р., № 69, ст. 2390; 2020 р., № 3, ст. 161, № 46, ст. 1474; 2021 р., № 1, ст. 45, № 42, ст. 2554):

1) абзаци другий та п'ятий пункту 1 викласти в такій редакції:

«щомісячної житлової субсидії на оплату абонентського обслуговування для споживачів комунальних послуг, що надаються за індивідуальними договорами про надання комунальних послуг або за індивідуальними договорами з обслуговуванням внутрішньобудинкових систем про надання комунальних послуг, а також житлово-комунальних послуг, а саме:»;

«щомісячної житлової субсидії на оплату абонентського обслуговування для споживачів комунальних послуг, що надаються за індивідуальними договорами про надання комунальних послуг або за індивідуальними договорами з обслуговуванням внутрішньобудинкових систем про надання комунальних послуг, а також витрат на управління багатоквартирним будинком, в якому створено об'єднання співвласників багатоквартирного будинку, житлово-будівельний (житловий) кооператив (далі — об'єднання), та витрат на комунальні послуги в такому будинку;»;

2) пункт 5 викласти в такій редакції:

«5. Житлові субсидії призначаються за наявності різниці між розміром плати за житлово-комунальні послуги та/або скраплений газ, тверде та рідке пічне побутове паливо, за абонентське обслуговування для споживачів комунальних послуг, що надаються за індивідуальними договорами про надання комунальних послуг або за індивідуальними договорами з обслуговуванням внутрішньобудинкових систем про надання комунальних послуг, внеску/платежу об'єднанню на оплату витрат на управління багатоквартирним будинком у межах соціальної норми житла, соціальних нормативів житлово-комунальних послуг, скрапленого газу, твердого та рідкого пічного побутового палива, витрат на управління багатоквартирним будинком (далі — соціальні норми житла та соціальні нормативи житлово-комунального обслуговування) і розміром обов'язкового відсотка платежу, установленого відповідно до постанови Кабінету Міністрів України від 27 липня 1998 р. № 1156 «Про новий розмір витрат на оплату житлово-комунальних послуг, придбання скрапленого газу, твердого та рідкого пічного побутового палива у разі надання житлової субсидії» (Офіційний вісник України, 1998 р., № 30, ст. 1129; 2000 р., № 5, ст. 178).»;

3) у пункті 50:

абзац дванадцятий виключити;

абзац тринадцятий викласти в такій редакції:

«суму простроченої понад три місяці (на дату подання такої інформації) заборгованості з оплати житлово-комунальних послуг, витрат на управління багатоквартирним будинком, строк позовної давності якої не минув, а також суму простроченої понад три місяці (на дату подання такої інформації) заборгованості з оплати абонентського обслуговування для споживачів комунальних послуг, що надаються за індивідуальними договорами про надання комунальних послуг або за індивідуальними договорами з обслуговуванням внутрішньобудинкових систем про надання комунальних послуг.»;

4) в абзацах першому та третьому пункту 99 слова «(або тарифи на послуги з централізованого опалення для населення)» виключити;

5) додаток 1 до Положення викласти в такій редакції:

«Додаток 1
до Положення
(в редакції постанови Кабінету Міністрів України
від 3 листопада 2021 р. № 1144)

_____
(найменування структурного підрозділу
_____
з питань соціального захисту населення)

ЗАЯВА
про призначення та надання житлової субсидії

Я, _____,
(прізвище, ім'я, по батькові (за наявності)
зареєстроване (для орендарів та внутрішньо переміщених осіб — фактичне) місце проживання (підкреслити потрібне) _____
_____
_____,
контактний номер мобільного телефону _____,
паспорт або посвідка на (постійне/тимчасове) проживання:
серія (за наявності) _____ № _____, виданий (видана) _____
_____ __ _____ ____ р.,
(ким і коли (за наявності)
реєстраційний номер облікової картки платника податків _____
_____
(крім осіб, які мають відмітку в паспорті про право здійснювати платежі за серією
_____,
(за наявності) та номером паспорта)

☐ прошу призначити житлову субсидію для відшкодування витрат на оплату абонентського обслуговування (для споживачів комунальних послуг, що надаються за індивідуальними договорами про надання комунальних послуг або за індивідуальними договорами з обслуговуванням внутрішньобудинкових систем про надання комунальних послуг), а також житлово-комунальних послуг, придбання скрапленого газу, твердого та рідкого пічного побутового палива (підкреслити необхідне);

☐ прошу призначити житлову субсидію на понаднормову площу житла, оскільки за зазначеною адресою зареєстровані (фактично проживають) лише непрацездатні особи (не досягли повноліття; отримують пенсію за віком, у зв'язку із втратою годувальника; отримують пенсію по інвалідності; досягли пенсійного віку, встановленого статтею 26 Закону України «Про загальнообов'язкове державне пенсійне страхування», і отримують пенсію за вислугою років; отримують державну соціальну допомогу особам з інвалідністю з дитинства та дітям з інвалідністю; отримують державну соціальну допомогу особі, яка не має права на пенсію; отримують державну соціальну допомогу особі з інвалідністю; отримують тимчасову державну соціальну допомогу непрацюючій особі, яка досягла загального пенсійного віку, але не набула права на пенсійну виплату) (підкреслити необхідне);

прошу кошти житлової субсидії перераховувати:

☐ через організацію, яка здійснює виплату і доставку пенсій та грошової допомоги;

☐ на рахунок у банку № _____
МФО_____ код _____ найменування банку _____.

Відомості про плату за абонентське обслуговування (для споживачів комунальних послуг, що надаються за індивідуальними договорами про надання комунальних послуг або за індивідуальними договорами з обслуговуванням внутрішньобудинкових систем про надання комунальних послуг), а також про житлово-комунальні послуги, якими користуються особи, що зареєстровані (фактично проживають) у житловому приміщенні/будинку (підкреслити необхідне)

Найменування виду послуги тощо	Номер особового рахунка	Найменування організації, що надає послуги, об'єднання співвласників багатоквартирного будинку/житлово-будівельного кооперативу	Примітки
Житлова послуга — послуга з управління багатоквартирним будинком, витрати на управління багатоквартирним будинком, у якому створено об'єднання співвласників багатоквартирного будинку/житлово-будівельний кооператив			
Послуга з постачання природного газу			
Послуга з розподілу природного газу			
Послуга з централізованого водопостачання			
Послуга з постачання гарячої води			
Послуга з централізованого водовідведення			
Послуга з постачання теплової енергії			
Послуга з постачання електричної енергії			
Послуга з розподілу електричної енергії			
Послуга з поводження з побутовими відходами (твердими, великогабаритними, ремонтними):			
послуга з поводження з твердими відходами			
послуга з поводження з великогабаритними відходами			
послуга з поводження з ремонтними відходами			
Послуга з поводження з побутовими відходами (рідкими) або вивезення рідких нечистот			
Плата за абонентське обслуговування за послугою з централізованого водопостачання			
Плата за абонентське обслуговування за послугою з централізованого водовідведення			
Плата за абонентське обслуговування за послугою з постачання гарячої води			
Плата за абонентське обслуговування за послугою з постачання теплової енергії			
Плата за абонентське обслуговування за послугою з поводження з побутовими відходами			

Я поінформований (поінформована) про інформаційну взаємодію між структурними підрозділами з питань соціального захисту населення, Мінсоцполітики, уповноваженими банками, які забезпечують банківське обслуговування реалізації механізму надання житлових субсидій у грошовій формі, організацією, яка здійснює виплату і доставку пенсій та грошової допомоги, та організаціями, що надають послуги, об'єднаннями співвласників багатоквартирних будинків/житлово-будівельними кооперативами, яка здійснюється відповідно до Положення про порядок призначення житлових субсидій, затвердженого постановою Кабінету Міністрів України від 21 жовтня 1995 р. № 848 «Про спрощення порядку надання населенню субсидій для відшкодування витрат на оплату житлово-комунальних послуг, придбання скрапленого газу, твердого та рідкого пічного побутового палива».

У разі виникнення обставин, які можуть вплинути на отримання житлової субсидії (зміна у складі осіб, які зареєстровані (фактично проживають) у житловому приміщенні/будинку; зміна переліку отримуваних житлово-комунальних послуг; придбання майна, товарів або оплата послуг на суму, що перевищує 50 тис. гривень; заборгованість понад три місяці за виконавчим провадженням про стягнення аліментів), а також у разі отримання одноразового доходу в сумі, що перевищує 25-кратний розмір прожиткового мінімуму, встановленого для працездатних осіб, зобов'язуюся протягом 30 календарних днів письмово повідомити про це структурному підрозділу з питань соціального захисту населення.

У разі виникнення обставин, за яких втрачається право на отримання житлової субсидії на понаднормову площу житла (зміна у складі осіб, які зареєстровані (фактично проживають) у житловому приміщенні/будинку; працевлаштування або виникнення інших джерел доходів, крім зазначених у декларації про доходи і витрати осіб, які звернулися за призначенням житлової субсидії), зобов'язуюся протягом 30 календарних днів письмово повідомити про це структурному підрозділу з питань соціального захисту населення.

У разі зміни виплатних реквізитів мого банківського рахунка зобов'язуюся протягом 10 календарних днів письмово повідомити про це структурному підрозділу з питань соціального захисту населення.

___ _____ 20__ р. _____».
(підпис)

2. В абзаці першому пункту 1 постанови Кабінету Міністрів України від 27 липня 1998 р. № 1156 «Про новий розмір витрат на оплату житлово-комунальних послуг, придбання скрапленого газу, твердого та рідкого пічного побутового палива у разі надання житлової субсидії» (Офіційний вісник України, 1998 р., № 30, ст. 1129; 2000 р., № 5, ст. 178; 2019 р., № 36, ст. 1263) слова «внесків за встановлення, обслуговування та заміну вузлів комерційного обліку, абонентське обслуговування для споживачів комунальних послуг, що надаються у багатоквартирних будинках за індивідуальними договорами» замінити словами «абонентського обслуговування для споживачів комунальних послуг, що надаються за індивідуальними договорами про надання комунальних послуг або за індивідуальними договорами з обслуговуванням внутрішньобудинкових систем про надання комунальних послуг».

3. У постанові Кабінету Міністрів України від 6 серпня 2014 р. № 409 »Про встановлення державних соціальних стандартів у сфері житлово-комунального обслуговування» (Офіційний вісник України, 2014 р., № 73, ст. 2064; 2016 р., № 91, ст. 2975; 2017 р., № 40, ст. 1256; 2018 р., № 86, ст. 2848; 2019 р., № 69, ст. 2390):

1) у пункті 3:

абзаци третій — дев'ятий підпункту 1 виключити;

підпункт 7 викласти в такій редакції:

«7) для користування послугами з поводження з твердими, великогабаритними, ремонтними відходами — 0,4167 куб. метра на одну особу на місяць, у тому числі: поводження з твердими відходами — 0,325 куб. метра на одну особу на місяць, великогабаритними відходами — 0,0417 куб. метра на одну особу на місяць, ремонтними відходами — 0,05 куб. метра на одну особу на місяць;

рідкими відходами — 0,76 куб. метра на одну особу на місяць;»;

2) пункт 3^1 викласти в такій редакції:

«3^1. Установити, що у разі нарахування плати споживачам комунальних послуг за показаннями вузлів комерційного та/або розподільного обліку води для розрахунку житлових субсидій і пільг на оплату послуг з постачання гарячої води, централізованого водопостачання та централізованого водовідведення застосовуються соціальні нормативи, що встановлені підпунктами 2—4 пункту 3 цієї постанови.

За відсутності вузлів обліку води у разі, коли розмір затверджених органами місцевого самоврядування норм споживання комунальних послуг є меншим, ніж соціальні нормативи, встановлені підпунктами 2—4 пункту 3 цієї постанови, для розрахунку житлових субсидій і пільг застосовуються норми споживання, які встановлені органами місцевого самоврядування.

Якщо розмір затверджених органами місцевого самоврядування норм споживання послуг з поводження з твердими, великогабаритними, ремонтними та рідкими відходами є меншим, ніж соціальні нормативи, встановлені підпунктом 7 пункту 3 цієї постанови, для розрахунку житлових субсидій і пільг застосовуються норми споживання, які встановлені органами місцевого самоврядування.

Якщо розмір затверджених органами місцевого самоврядування норм споживання комунальних послуг (послуг з постачання гарячої води, централізованого водопостачання та централізованого водовідведення, поводження з твердими, великогабаритними, ремонтними та рідкими відходами), за якими нараховується плата за комунальні послуги, є більшим, ніж соціальні нормативи з оплати комунальних послуг, що встановлені підпунктами 2— 4, 7 пункту 3 цієї постанови, для розрахунку житлових субсидій і пільг застосовуються соціальні нормативи з оплати комунальних послуг, які встановлені цією постановою.»;

3) пункт 3^2 виключити;

4) пункт 3^3 викласти в такій редакції:

«3^3. Установити, що пільги і субсидії на оплату абонентського обслуговування для споживачів комунальних послуг, що надаються за індивідуальними договорами про надання комунальних послуг або за індивідуальними договорами з обслуговуванням внутрішньобудинкових систем про надання комунальних послуг, надаються в межах граничного розміру плати за абонентське обслуговування, визначеного відповідно до статті 4 Закону України «Про житлово-комунальні послуги».».

4. У Порядку надання пільг на оплату житлово-комунальних послуг, придбання твердого палива і скрапленого газу у грошовій формі, затвердженому постановою Кабінету Міністрів України від 17 квітня 2019 р. № 373 «Деякі питання надання житлових субсидій та пільг на оплату житлово-комунальних послуг, придбання твердого палива і скрапленого газу у грошовій формі» (Офіційний вісник України, 2019 р., № 36, ст. 1263; 2020 р., № 3, ст. 161; 2021 р., № 1, ст. 45):

1) в абзацах другому і п'ятому пункту 1 слова «внесків за встановлення, обслуговування та заміну вузлів комерційного обліку» замінити словами «абонентського обслуговування для споживачів комунальних послуг, що надаються за індивідуальними договорами про надання комунальних послуг або за індивідуальними договорами з обслуговуванням внутрішньобудинкових систем про надання комунальних послуг»;

2) у пункті 5:

в абзаці четвертому слова «внесків за встановлення, обслуговування та заміну вузлів комерційного обліку» замінити словами «плати за абонентське обслуговування для споживачів комунальних послуг, що надаються за індивідуальними договорами про надання комунальних послуг або за індивідуальними договорами з обслуговуванням внутрішньобудинкових систем про надання комунальних послуг»;

абзац шостий виключити;

3) в абзаці другому підпункту 2 пункту 12 слова «внески за встановлення, обслуговування та заміну вузлів комерційного обліку» замінити словами «абонентське обслуговування для споживачів комунальних послуг, що надаються за індивідуальними договорами про надання комунальних послуг або за індивідуальними договорами з обслуговуванням внутрішньобудинкових систем про надання комунальних послуг».

КАБІНЕТ МІНІСТРІВ УКРАЇНИ

ПОСТАНОВА
від 3 листопада 2021 р. № 1138
Київ

Про внесення змін до Порядку забезпечення речовим майном персоналу Державної кримінально-виконавчої служби

Кабінет Міністрів України **ПОСТАНОВЛЯЄ:**

Внести до Порядку забезпечення речовим майном персоналу Державної кримінально-виконавчої служби, затвердженого постановою Кабінету Міністрів України від 14 серпня 2013 р. № 578 (Офіційний вісник України, 2013 р., № 66, ст. 2386; 2020 р., № 6, ст. 274, № 54, ст. 1684), такі зміни:

в абзаці другому пункту 3 слова «(далі — міжрегіональні управління)» виключити;

у другому реченні абзацу першого пункту 16 слова «міжрегіональних територіальних органів, державної установи «Центр пробації» замінити словами «осіб рядового і начальницького складу Державної кримінально-виконавчої служби».

Прем'єр-міністр України Д. ШМИГАЛЬ

КАБІНЕТ МІНІСТРІВ УКРАЇНИ

ПОСТАНОВА
від 3 листопада 2021 р. № 1148
Київ

Про внесення зміни до пункту 4 Положення про Міністерство інфраструктури України

Кабінет Міністрів України **ПОСТАНОВЛЯЄ:**

Внести зміну до пункту 4 Положення про Міністерство інфраструктури України, затвердженого постановою Кабінету Міністрів України від 30 червня 2015 р. № 460 (Офіційний вісник України, 2015 р., № 54, ст. 1755), доповнивши його підпунктом 68^1 такого змісту:

«68^1) здійснює управління автомобільними дорогами загального користування;».

Прем'єр-міністр України Д. ШМИГАЛЬ

КАБІНЕТ МІНІСТРІВ УКРАЇНИ

ПОСТАНОВА
від 8 листопада 2021 р. № 1159
Київ

Про здійснення державних зовнішніх запозичень у 2021 році шляхом залучення кредитів

З метою виконання Закону України «Про Державний бюджет України на 2021 рік» Кабінет Міністрів України **ПОСТАНОВЛЯЄ:**

1. Здійснити державні зовнішні запозичення у 2021 році шляхом залучення кредитів від Cargill Financial Services International, Inc.

2. Затвердити Основні умови здійснення державних зовнішніх запозичень у 2021 році шляхом залучення кредитів від Cargill Financial Services International, Inc., що додаються.

3. Міністерству фінансів передбачати під час складання проекту Державного бюджету України на відповідний рік кошти для погашення та обслуговування державних зовнішніх запозичень, здійснених згідно з цією постановою.

Прем'єр-міністр України Д. ШМИГАЛЬ

ЗАТВЕРДЖЕНО
постановою Кабінету Міністрів України
від 8 листопада 2021 р. № 1159

ОСНОВНІ УМОВИ
здійснення державних зовнішніх запозичень у 2021 році шляхом залучення кредитів від Cargill Financial Services International, Inc.

1. Державні зовнішні запозичення здійснюються у 2021 році шляхом залучення кредитів на загальну суму, що не перевищує 250 млн. євро та надається відповідно до кредитних договорів між Україною та Cargill Financial Services International, Inc. (далі — кредити), в межах, передбачених Законом України «Про Державний бюджет України на 2021 рік».

2. На суму кредитів нараховується:

відсотковий дохід за ставкою 5,15 відсотка річних за кредитними договорами із строком погашення через три роки після дати отримання кредитних коштів;

відсотковий дохід за ставкою 5,85 відсотка річних за кредитними договорами із строком погашення через п'ять років після дати отримання кредитних коштів.

3. Відсотковий дохід сплачується щокварталу. Дати сплати визначаються у відповідних кредитних договорах.

4. Остаточне погашення кредитів здійснюється через три роки та через п'ять років після дати отримання кредитних коштів згідно з умовами відповідних кредитних договорів.

5. Погашення та обслуговування кредитів здійснюється за рахунок коштів, передбачених законом про Державний бюджет України на відповідний рік.

6. Інші умови залучення кредитів визначаються відповідними кредитними договорами та іншими документами, пов'язаними з їх залученням.

КАБІНЕТ МІНІСТРІВ УКРАЇНИ

РОЗПОРЯДЖЕННЯ
від 3 листопада 2021 р. № 1372-р
Київ

Про внесення змін у додаток до розпорядження Кабінету Міністрів України від 1 вересня 2021 р. № 1047

1. Внести зміни у додаток до розпорядження Кабінету Міністрів України від 1 вересня 2021 р. № 1047 «Про розподіл обсягу субвенції з державного бюджету місцевим бюджетам на реалізацію програми «Спроможна школа для кращих результатів» у 2021 році» (Офіційний вісник України, 2021 р., № 74, ст. 4647), виклавши його в редакції, що додається.

2. Забезпечити:

Міністерству освіти і науки — погодження розподілу обсягу субвенції з державного бюджету місцевим бюджетам на реалізацію програми «Спроможна школа для кращих результатів», передбаченого пунктом 1 цього розпорядження, з Комітетом Верховної Ради України з питань бюджету;

Міністерству фінансів — внесення після зазначеного погодження відповідних змін до розпису державного бюджету.

Прем'єр-міністр України Д. ШМИГАЛЬ

Із розподілом обсягу субвенції з державного бюджету місцевим бюджетам на реалізацію програми «Спроможна школа для кращих результатів» у 2021 році, затвердженим розпорядженням уряду, можна ознайомитись на сайті «УК».

ДОКУМЕНТИ

КАБІНЕТ МІНІСТРІВ УКРАЇНИ

РОЗПОРЯДЖЕННЯ
від 28 жовтня 2021 р. № 1326-р
Київ

Про оголошення повторного конкурсу на зайняття посади заступника Голови Державної служби експортного контролю

Відповідно до пункту 2 частини першої статті 30 Закону України «Про державну службу» оголосити з 1 листопада 2021 р. повторний конкурс на зайняття посади заступника Голови Державної служби експортного контролю з визначенням умов проведення конкурсу згідно з додатком.

Прем'єр-міністр України Д. ШМИГАЛЬ

Додаток
до розпорядження Кабінету Міністрів України
від 28 жовтня 2021 р. № 1326-р

УМОВИ
проведення повторного конкурсу на зайняття посади заступника Голови Державної служби експортного контролю

Загальні умови

1. Посадові обов'язки:
1) здійснення повноважень відповідно до розподілу обов'язків, визначених Головою Держекспортконтролю;
2) забезпечення реалізації державної політики у сфері державного експортного контролю;
3) здійснення інших повноважень, визначених законом.
2. Умови оплати праці:
1) посадовий оклад — 26 500 гривень;
2) надбавка до посадового окладу за ранг — відповідно до постанови Кабінету Міністрів України від 18 січня 2017 р. № 15 «Питання оплати праці працівників державних органів» (Офіційний вісник України, 2017 р., № 9, ст. 284);
3) інші надбавки, доплати та премії відповідно до статті 52 Закону України «Про державну службу»;
4) додаткові стимулюючі виплати відповідно до Положення про застосування стимулюючих виплат державним службовцям, затвердженого постановою Кабінету Міністрів України від 18 січня 2017 р. № 15 (Офіційний вісник України, 2017 р., № 9, ст. 284).
3. Інформація про строковість чи безстроковість призначення на посаду — призначення на посаду строком на п'ять років, якщо інше не передбачено законом, з правом повторного призначення без обов'язкового проведення конкурсу на ще один строк або переведення на рівнозначну чи нижчу посаду до іншого державного органу.
Строк призначення особи, яка досягла 65-річного віку, становить один рік із правом повторного призначення без обов'язкового проведення конкурсу щороку.
4. Перелік інформації, необхідної для участі в конкурсі, та строк її подання:
1) заява про участь у конкурсі із зазначенням основних мотивів щодо зайняття посади державної служби за формою згідно з додатком 2 до Порядку проведення конкурсу на зайняття посад державної служби, затвердженого постановою Кабінету Міністрів України від 25 березня 2016 р. № 246 (Офіційний вісник України, 2016 р., № 28, ст. 1116; 2020 р., № 17, ст. 676);
2) резюме за формою згідно з додатком 2^1 до Порядку проведення конкурсу на зайняття посад державної служби, затвердженого постановою Кабінету Міністрів України від 25 березня 2016 р. № 246 (Офіційний вісник України, 2016 р., № 28, ст. 1116; 2020 р., № 17, ст. 676), в якому обов'язково зазначається така інформація:
прізвище, ім'я та по батькові кандидата;
реквізити документа, що посвідчує особу та підтверджує громадянство України;
підтвердження наявності відповідного ступеня вищої освіти;
відомості про стаж роботи, стаж державної служби (за наявності), досвід роботи на відповідних посадах у відповідній сфері, визначеній у цих умовах, та на керівних посадах (за наявності відповідних вимог);
3) заява, в якій особа повідомляє, що до неї не застосовуються заборони, визначені частиною третьою або четвертою статті 1 Закону України «Про очищення влади», та надає згоду на проходження перевірки та на оприлюднення відомостей стосовно неї відповідно до зазначеного Закону.
Подача додатків до заяви не є обов'язковою;
4) копія Державного сертифіката про рівень володіння державною мовою (витяг з реєстру Державних сертифікатів про рівень володіння державною мовою), що підтверджує рівень володіння державною мовою, визначений Національною комісією зі стандартів державної мови;
5) підтвердження подання декларації особи, уповноваженої на виконання функцій держави або місцевого самоврядування, за минулий рік;
6) заява щодо забезпечення розумним пристосуванням за формою згідно з додатком 3 до Порядку проведення конкурсу на зайняття посад державної служби, затвердженого постановою Кабінету Міністрів України від 25 березня 2016 р. № 246 (Офіційний вісник України, 2016 р., № 28, ст. 1116; 2019 р., № 47, ст. 1604). Заява подається в разі потреби особою, яка має інвалідність;
7) інформація приймається до 17 години 10 листопада 2021 р. виключно через Єдиний портал вакансій державної служби за посиланням: https://career.gov.ua/.
5. Дата і час початку проведення тестування кандидатів — 17 листопада 2021 р., 9 година.
Місце проведення тестування — м. Київ, вул. Прорізна, 15.
Місце проведення співбесіди — м. Київ, вул. Прорізна, 15.

Місце проведення співбесіди з метою визначення суб'єктом призначення переможця (переможців) конкурсу — м. Київ, вул. Грушевського, 12/2.
6. Прізвище, ім'я та по батькові, номер телефону і адреса електронної пошти особи, яка надає додаткову інформацію з питань проведення конкурсу, — Шпіньова Юлія Олегівна (044) 256-00-94, shpinova@nads.gov.ua).

Кваліфікаційні вимоги

1. Освіта	- ступінь вищої освіти — не нижче магістра
2. Досвід роботи	- загальний стаж роботи — не менше семи років; - досвід роботи на посадах державної служби категорії «А» чи «Б» або на посадах не нижче керівників структурних підрозділів в органах місцевого самоврядування чи досвід роботи на керівних посадах у сфері державного експортного контролю — не менше трьох років
3. Володіння державною мовою	- вільне володіння державною мовою
4. Володіння іноземною мовою	- володіння іноземною мовою, яка є однією з офіційних мов Ради Європи (англійська або французька)

Вимоги до компетентності

Вимога	Компоненти вимоги
1. Лідерство	- вміння та досвід у визначенні стратегії, напрямів діяльності і розвитку організації та встановлення її чітких цілей і завдань; - вміння розвивати професійні компетентності співробітників; - здатність надихати команду та мотивувати людей на самовіддану роботу, досягнення індивідуального та командного результату; - вміння ефективно делегувати задачі та управляти результативністю команди; - створення культури відкритості та відповідальності
2. Комунікація та взаємодія	- вміння правильно визначати заінтересовані та впливові сторони, розбудовувати партнерські відносини; - здатність ефективно взаємодіяти — дослухатися, сприймати та викладати думку; - вміння публічно виступати, презентувати матеріал на аудиторію; - здатність впливати на думку інших, використовуючи переконливі аргументи та послідовну комунікацію
3. Розуміння сфери державної політики	- розуміння актуальних проблем та викликів у відповідній сфері державної політики; - бачення необхідних змін у формуванні та реалізації державної політики у відповідній сфері; - бачення шляхів розв'язання поточних проблем у відповідній сфері; - розуміння кола заінтересованих сторін та шляхів їх залучення до формування/реалізації політики у відповідній сфері
4. Стратегічне бачення	- бачення загальної картини у сфері своєї відповідальності, розуміння середньо- та довгострокових цілей; - здатність визначати напрями розвитку та покращень у сфері своєї відповідальності; - уміння перетворювати довгострокові цілі та концептуальне бачення на конкретні задачі та показники їх виконання, чіткі та послідовні плани дій; - вміння здійснювати оцінку гендерного впливу під час формування, впровадження та оцінювання державної політики
5. Управління змінами та інновації	- рішучість і наполегливість у впровадженні змін; - вміння планувати, оцінювати ефективність і коригувати плани; - здатність формувати концептуальні пропозиції, інноваційні ідеї та підходи
6. Доброчесність та дотримання правил етичної поведінки	- здатність застосовувати принцип доброчесності та правила етичної поведінки державних службовців; - недопущення поведінки, яка свідчить про нечесність та/або небезсторонність кандидата; - недопущення поведінки, через яку призначення кандидата негативно вплине на суспільну довіру до державної служби; - здатність розуміти вимоги щодо конфлікту інтересів та інші обмеження, встановлені Законом України «Про запобігання корупції», та утримуватися від їх порушення
7. Абстрактне мислення	- здатність до логічного мислення; - вміння встановлювати причинно-наслідкові зв'язки

Професійні знання

Вимога	Компоненти вимоги
Знання законодавства	знання: - Конституції України; - Закону України «Про державну службу»; - Закону України «Про запобігання корупції»; - іншого законодавства

КАБІНЕТ МІНІСТРІВ УКРАЇНИ

РОЗПОРЯДЖЕННЯ
від 28 жовтня 2021 р. № 1327-р
Київ

Про оголошення повторного конкурсу на зайняття посади першого заступника Голови Державної служби з питань безпечності харчових продуктів та захисту споживачів

Відповідно до пункту 2 частини першої статті 30 Закону України «Про державну службу» оголосити з 1 листопада 2021 р. повторний конкурс на зайняття посади першого заступника Голови Державної служби з питань безпечності харчових продуктів та захисту споживачів з визначенням умов проведення конкурсу згідно з додатком.

Прем'єр-міністр України Д. ШМИГАЛЬ

Додаток
до розпорядження Кабінету Міністрів України
від 28 жовтня 2021 р. № 1327-р

УМОВИ
проведення повторного конкурсу на зайняття посади першого заступника Голови Державної служби з питань безпечності харчових продуктів та захисту споживачів

Загальні умови

1. Посадові обов'язки:
1) здійснення повноважень відповідно до розподілу обов'язків, визначених Головою Держпродспоживслужби;
2) виконання обов'язків Голови Держпродспоживслужби у разі його відсутності;
3) забезпечення реалізації державної політики у галузі ветеринарної медицини, сферах безпечності та окремих показників якості харчових продуктів, карантину та захисту рослин, ідентифікації та реєстрації тварин, санітарного законодавства, санітарного та епідемічного благополуччя населення (крім виконання функцій з реалізації державної політики у сфері епідеміологічного нагляду (спостереження) та у сфері гігієни праці та функцій із здійснення дозиметричного контролю робочих місць і доз опромінення працівників), з контролю за цінами, попередження та зменшення вживання тютюнових виробів та їх шкідливого впливу на здоров'я населення, метрологічного нагляду, ринкового нагляду в межах сфери своєї відповідальності, насінництва та розсадництва (в частині сертифікації насіння і садивного матеріалу), реєстрації та обліку машин в агропромисловому комплексі, державного контролю за додержанням законодавства про захист прав споживачів і реклами в цій сфері;
4) здійснення інших повноважень, визначених законом.
2. Умови оплати праці:
1) посадовий оклад — 28 000 гривень;
2) надбавка до посадового окладу за ранг — відповідно до постанови Кабінету Міністрів України від 18 січня 2017 р. № 15 «Питання оплати праці працівників державних органів» (Офіційний вісник України, 2017 р., № 9, ст. 284);
3) інші надбавки, доплати та премії відповідно до статті 52 Закону України «Про державну службу»;
4) додаткові стимулюючі виплати відповідно до Положення про застосування стимулюючих виплат державним службовцям, затвердженого постановою Кабінету Міністрів України від 18 січня 2017 р. № 15 (Офіційний вісник України, 2017 р., № 9, ст. 284).
3. Інформація про строковість чи безстроковість призначення на посаду — призначення на посаду строком на п'ять років, якщо інше не передбачено законом, з правом повторного призначення без обов'язкового проведення конкурсу на ще один строк або переведення на рівнозначну чи нижчу посаду до іншого державного органу.
Строк призначення особи, яка досягла 65-річного віку, становить один рік із правом повторного призначення без обов'язкового проведення конкурсу щороку.
4. Перелік інформації, необхідної для участі в конкурсі, та строк її подання:
1) заява про участь у конкурсі із зазначенням основних мотивів щодо зайняття посади державної служби за формою згідно з додатком 2 до Порядку проведення конкурсу на зайняття посад державної служби, затвердженого постановою Кабінету Міністрів України від 25 березня 2016 р. № 246 (Офіційний вісник України, 2016 р., № 28, ст. 1116; 2020 р., № 17, ст. 676);
2) резюме за формою згідно з додатком 2^1 до Порядку проведення конкурсу на зайняття посад державної служби, затвердженого постановою Кабінету Міністрів України від 25 березня 2016 р. № 246 (Офіційний вісник України, 2016 р., № 28, ст. 1116; 2020 р., № 17, ст. 676), в якому обов'язково зазначається така інформація:
прізвище, ім'я та по батькові кандидата;
реквізити документа, що посвідчує особу та підтверджує громадянство України;
підтвердження наявності відповідного ступеня вищої освіти;
відомості про стаж роботи, стаж державної служби (за наявності), досвід роботи на відповідних посадах у відповідній сфері, визначеній у цих умовах, та на керівних посадах (за наявності відповідних вимог);
3) заява, в якій особа повідомляє, що до неї не застосовуються заборони, визначені частиною третьою або четвертою статті 1 Закону України «Про очищення влади», та надає згоду на проходження перевірки та на оприлюднення відомостей стосовно неї відповідно до зазначеного Закону.
Подача додатків до заяви не є обов'язковою;
4) копія Державного сертифіката про рівень володіння державною мовою (витяг з реєстру Державних сертифікатів про рівень володіння державною мовою), що підтверджує рівень володіння державною мовою, визначений Національною комісією зі стандартів державної мови;
5) підтвердження подання декларації особи, уповноваженої на виконання функцій держави або місцевого самоврядування, за минулий рік;
6) заява щодо забезпечення розумним пристосуванням за формою згідно з додатком 3 до Порядку проведення конкурсу на зайняття посад державної служби, затвердженого постановою Кабінету Міністрів України від 25 березня 2016 р. № 246 (Офіційний вісник України, 2016 р., № 28, ст. 1116; 2019 р., № 47, ст. 1604). Заява подається в разі потреби особою, яка має інвалідність;
7) інформація приймається до 17 години 10 листопада 2021 р. виключно через Єдиний портал вакансій державної служби за посиланням: https://career.gov.ua/.
5. Дата і час початку проведення тестування кандидатів — 16 листопада 2021 р., 9 година.
Місце проведення тестування — м. Київ, вул. Прорізна, 15.
Місце проведення співбесіди — м. Київ, вул. Прорізна, 15.
Місце проведення співбесіди з метою визначення суб'єктом призначення переможця (переможців) конкурсу — м. Київ, вул. Грушевського, 12/2.
6. Прізвище, ім'я та по батькові, номер телефону і адреса електронної пошти особи, яка надає додаткову інформацію з питань проведення конкурсу, — Шпіньова Юлія Олегівна (044) 256-00-94, shpinova@nads.gov.ua).

Кваліфікаційні вимоги

1. Освіта	- ступінь вищої освіти — не нижче магістра
2. Досвід роботи	загальний стаж роботи — не менше семи років; - досвід роботи на посадах державної служби категорії «А» чи «Б» або на посадах не нижче керівників структурних підрозділів в органах місцевого самоврядування чи досвід роботи на керівних посадах у галузі ветеринарної медицини, сферах безпечності та окремих показників якості харчових продуктів, карантину та захисту рослин, ідентифікації та реєстрації тварин, санітарного законодавства, санітарного та епідемічного благополуччя населення (крім виконання функцій з реалізації державної політики у сфері епідеміоло гічного нагляду (спостереження) та у сфері гігієни праці та функцій із здійснення дозиметричного контролю робочих місць і доз опромінення працівників), з контролю за цінами, попередження та зменшення вживання тютюнових виробів та їх шкідливого впливу на здоров'я населення, метрологічного нагляду, ринкового нагляду в межах сфери своєї відповідальності, насінництва та розсадництва (в частині сертифікації насіння і садивного матеріалу), реєстрації та обліку машин в агропромисловому комплексі, державного контролю за додержанням законодавства про захист прав споживачів і реклами в цій сфері — не менше трьох років
3. Володіння державною мовою	- вільне володіння державною мовою
4. Володіння іноземною мовою	- володіння іноземною мовою, яка є однією з офіційних мов Ради Європи (англійська або французька)

Вимоги до компетентності

Вимога	Компоненти вимоги
1. Лідерство	- вміння та досвід у визначенні стратегії, напрямів діяльності і розвитку організації та встановлення її чітких цілей і завдань; - вміння розвивати професійні компетентності співробітників; - здатність надихати команду та мотивувати людей на самовіддану роботу, досягнення індивідуального та командного результату; - вміння ефективно делегувати задачі та управляти результативністю команди; - створення культури відкритості та відповідальності
2. Комунікація та взаємодія	- вміння правильно визначати заінтересовані та впливові сторони, розбудовувати партнерські відносини; - здатність ефективно взаємодіяти — дослухатися, сприймати та викладати думку; - вміння публічно виступати, презентувати матеріал на аудиторію; - здатність впливати на думку інших, використовуючи переконливі аргументи та послідовну комунікацію
3. Розуміння сфери державної політики	- розуміння актуальних проблем та викликів у відповідній сфері державної політики; - бачення необхідних змін у формуванні та реалізації державної політики у відповідній сфері; - бачення шляхів розв'язання поточних проблем у відповідній сфері; - розуміння кола заінтересованих сторін та шляхів їх залучення до формування/реалізації політики у відповідній сфері
4. Стратегічне бачення	- бачення загальної картини у сфері своєї відповідальності, розуміння середньо- та довгострокових цілей; - здатність визначати напрями розвитку та покращень у сфері своєї відповідальності; - уміння перетворювати довгострокові цілі та концептуальне бачення на конкретні задачі та показники їх виконання, чіткі та послідовні плани дій; - вміння здійснювати оцінку гендерного впливу під час формування, впровадження та оцінювання державної політики
5. Управління змінами та інновації	- рішучість і наполегливість у впровадженні змін; - вміння планувати, оцінювати ефективність і коригувати плани; - здатність формувати концептуальні пропозиції, інноваційні ідеї та підходи
6. Доброчесність та дотримання правил етичної поведінки	- здатність застосовувати принцип доброчесності та правила етичної поведінки державних службовців; - недопущення поведінки, яка свідчить про нечесність та/або небезсторонність кандидата; - недопущення поведінки, через яку призначення кандидата негативно вплине на суспільну довіру до державної служби; - здатність розуміти вимоги щодо конфлікту інтересів та інші обмеження, встановлені Законом України «Про запобігання корупції», та утримуватися від їх порушення
7. Абстрактне мислення	- здатність до логічного мислення; - вміння встановлювати причинно-наслідкові зв'язки

Професійні знання

Вимога	Компоненти вимоги
Знання законодавства	знання: - Конституції України; - Закону України «Про державну службу»; - Закону України «Про запобігання корупції»; - іншого законодавства

КАБІНЕТ МІНІСТРІВ УКРАЇНИ

РОЗПОРЯДЖЕННЯ
від 28 жовтня 2021 р. № 1328-р
Київ

Про оголошення повторного конкурсу на зайняття посади заступника Голови Державної служби з питань безпечності харчових продуктів та захисту споживачів з питань цифрового розвитку, цифрових трансформацій і цифровізації

Відповідно до пункту 2 частини першої статті 30 Закону України «Про державну службу» оголосити з 1 листопада 2021 р. повторний конкурс на зайняття посади заступника Голови Державної служби з питань безпечності харчових продуктів та захисту споживачів з питань цифрового розвитку, цифрових трансформацій і цифровізації з визначенням умов проведення конкурсу згідно з додатком.

Прем'єр-міністр України Д. ШМИГАЛЬ

Додаток
до розпорядження Кабінету Міністрів України
від 28 жовтня 2021 р. № 1328-р

УМОВИ
проведення повторного конкурсу на зайняття посади заступника Голови Державної служби з питань безпечності харчових продуктів та захисту споживачів з питань цифрового розвитку, цифрових трансформацій і цифровізації

Загальні умови

1. Посадові обов'язки:
1) здійснення повноважень відповідно до розподілу обов'язків, визначених Головою Держпродспоживслужби;
2) забезпечення реалізації державної політики цифрового розвитку, цифрової трансформації адміністративних процесів та інформаційної реінтеграції, запровадження цифрових технологій під час реалізації державної політики у галузі ветеринарної медицини, сферах безпечності та окремих показників якості харчових продуктів, карантину та захисту рослин, ідентифікації та реєстрації тварин, санітарного законодавства, санітарного та епідемічного благополуччя населення (крім виконання функцій з реалізації державної політики у сфері епідеміологічного нагляду (спостереження) та у сфері гігієни праці та функцій із здійснення дозиметричного контролю робочих місць і доз опромінення працівників), з контролю за цінами, попередження та зменшення вживання тютюнових виробів та їх шкідливого впливу на здоров'я населення, метрологічного нагляду, ринкового нагляду в межах сфери своєї відповідальності, насінництва та розсадництва (в частині сертифікації насіння і садивного матеріалу), реєстрації та обліку машин в агропромисловому комплексі, державного контролю за додержанням законодавства про захист прав споживачів і реклами в цій сфері;
3) здійснення інших повноважень, визначених законом.
2. Умови оплати праці:
1) посадовий оклад — 26 500 гривень;
2) надбавка до посадового окладу за ранг — відповідно до постанови Кабінету Міністрів України від 18 січня 2017 р. № 15 «Питання оплати праці працівників державних органів» (Офіційний вісник України, 2017 р., № 9, ст. 284);
3) інші надбавки, доплати та премії відповідно до статті 52 Закону України «Про державну службу»;
4) додаткові стимулюючі виплати відповідно до Положення про застосування стимулюючих виплат державним службовцям, затвердженого постановою Кабінету Міністрів України від 18 січня 2017 р. № 15 (Офіційний вісник України, 2017 р., № 9, ст. 284).
3. Інформація про строковість чи безстроковість призначення на посаду — призначення на посаду строком на п'ять років, якщо інше не передбачено законом, з правом повторного призначення без обов'язкового проведення конкурсу на ще один строк або переведення на рівнозначну чи нижчу посаду до іншого державного органу.
Строк призначення особи, яка досягла 65-річного віку, становить один рік із правом повторного призначення без обов'язкового проведення конкурсу щороку.
4. Перелік інформації, необхідної для участі в конкурсі, та строк її подання:
1) заява про участь у конкурсі із зазначенням основних мотивів щодо зайняття посади державної служби за формою згідно з додатком 2 до Порядку проведення конкурсу на зайняття посад державної служби, затвердженого постановою Кабінету Міністрів України від 25 березня 2016 р. № 246 (Офіційний вісник України, 2016 р., № 28, ст. 1116; 2020 р., № 17, ст. 676);
2) резюме за формою згідно з додатком 2^1 до Порядку проведення конкурсу на зайняття посад державної служби, затвердженого постановою Кабінету Міністрів України від 25 березня 2016 р. № 246 (Офіційний вісник України, 2016 р., № 28, ст. 1116; 2020 р., № 17, ст. 676), в якому обов'язково зазначається така інформація:
прізвище, ім'я та по батькові кандидата;
реквізити документа, що посвідчує особу та підтверджує громадянство України;
підтвердження наявності відповідного ступеня вищої освіти;

ДОКУМЕНТИ

відомості про стаж роботи, стаж державної служби (за наявності), досвід роботи на відповідних посадах у відповідній сфері, визначеній у цих умовах, та на керівних посадах (за наявності відповідних вимог);

3) заява, в якій особа повідомляє, що до неї не застосовуються заборони, визначені частиною третьою або четвертою статті 1 Закону України «Про очищення влади», та надає згоду на проходження перевірки та на оприлюднення відомостей стосовно неї відповідно до зазначеного Закону.

Подача додатків до заяви не є обов'язковою;

4) копія Державного сертифіката про рівень володіння державною мовою (витяг з реєстру Державних сертифікатів про рівень володіння державною мовою), що підтверджує рівень володіння державною мовою, визначений Національною комісією зі стандартів державної мови;

5) підтвердження подання декларації особи, уповноваженої на виконання функцій держави або місцевого самоврядування, за минулий рік;

6) заява щодо забезпечення розумним пристосуванням за формою згідно з додатком 3 до Порядку проведення конкурсу на зайняття посад державної служби, затвердженого постановою Кабінету Міністрів України від 25 березня 2016 р. № 246 (Офіційний вісник України, 2016 р., № 28, ст. 1116; 2019 р., № 47, ст. 1604). Заява подається в разі потреби особою, яка має інвалідність;

7) інформація приймається до 17 години 10 листопада 2021 р. виключно через Єдиний портал вакансій державної служби за посиланням: https://career.gov.ua/.

5. Дата і час початку проведення тестування кандидатів — 16 листопада 2021 р., 9 година.

Місце проведення тестування — м. Київ, вул. Прорізна, 15.

Місце проведення співбесіди — м. Київ, вул. Прорізна, 15.

Місце проведення співбесіди з метою визначення суб'єктом призначення переможця (переможців) конкурсу — м. Київ, вул. Грушевського, 12/2.

6. Прізвище, ім'я та по батькові, номер телефону і адреса електронної пошти особи, яка надає додаткову інформацію з питань проведення конкурсу, — Шпіньова Юлія Олегівна (044) 256-00-94, shpinova@nads.gov.ua).

Кваліфікаційні вимоги

1. Освіта	- ступінь вищої освіти — не нижче магістра
2. Досвід роботи	- загальний стаж роботи — не менше семи років; - досвід роботи на посадах державної служби категорії «А» чи «Б» або на посадах не нижче керівників структурних підрозділів в органах місцевого самоврядування чи досвід роботи на керівних посадах у сфері інформаційних технологій — не менше трьох років
3. Володіння державною мовою	- вільне володіння державною мовою
4. Володіння іноземною мовою	- володіння іноземною мовою, яка є однією з офіційних мов Ради Європи (англійська або французька)

Вимоги до компетентності

Вимога	Компоненти вимоги
1. Лідерство	- вміння та досвід у визначенні стратегії, напрямів діяльності і розвитку організації та встановлення її чітких цілей і завдань; - вміння розвивати професійні компетентності співробітників; - здатність надихати команду та мотивувати людей на самовіддану роботу, досягнення індивідуального та командного результату; - вміння ефективно делегувати задачі та управляти результативністю команди; - створення культури відкритості та відповідальності
2. Комунікація та взаємодія	- вміння правильно визначати заінтересовані та впливові сторони, розбудовувати партнерські відносини; - здатність ефективно взаємодіяти — дослухатися, сприймати та викладати думку; - вміння публічно виступати, презентувати матеріал на аудиторію; - здатність впливати на думку інших, використовуючи переконливі аргументи та послідовну комунікацію
3. Розуміння сфери державної політики	- розуміння актуальних проблем та викликів у відповідній сфері державної політики; - бачення необхідних змін у формуванні та реалізації державної політики у відповідній сфері; - бачення шляхів розв'язання поточних проблем у відповідній сфері; - розуміння кола заінтересованих сторін та шляхів їх залучення до формування/реалізації політики у відповідній сфері
4. Стратегічне бачення	- бачення загальної картини у сфері своєї відповідальності, розуміння середньо- та довгострокових цілей; - здатність визначати напрями розвитку та покращень у сфері своєї відповідальності; - уміння перетворювати довгострокові цілі та концептуальне бачення на конкретні задачі та показники їх виконання, чіткі та послідовні плани дій; - вміння здійснювати оцінку гендерного впливу під час формування, впровадження та оцінювання державної політики
5. Управління змінами та інновації	- рішучість і наполегливість у впровадженні змін; - вміння планувати, оцінювати ефективність і коригувати плани; - здатність формувати концептуальні пропозиції, інноваційні ідеї та підходи
6. Доброчесність та дотримання правил етичної поведінки	- здатність застосовувати принцип доброчесності та правила етичної поведінки державних службовців; - недопущення поведінки, яка свідчить про нечесність та/або небезсторонність кандидата; - недопущення поведінки, через яку призначення кандидата негативно вплине на суспільну довіру до державної служби; - здатність розуміти вимоги щодо конфлікту інтересів та інші обмеження, встановлені Законом України «Про запобігання корупції», та утримуватися від їх порушення
7. Абстрактне мислення	- здатність до логічного мислення; - вміння встановлювати причинно-наслідкові зв'язки

Професійні знання

Вимога	Компоненти вимоги
Знання законодавства	знання: - Конституції України; - Закону України «Про державну службу»; - Закону України «Про запобігання корупції»; - іншого законодавства

КАБІНЕТ МІНІСТРІВ УКРАЇНИ

РОЗПОРЯДЖЕННЯ
від 28 жовтня 2021 р. № 1329-р
Київ

Про оголошення конкурсу на зайняття посади першого заступника Голови Державного агентства з енергоефективності та енергозбереження

Відповідно до частини другої статті 23 Закону України «Про державну службу» оголосити з 1 листопада 2021 р. конкурс на зайняття посади першого заступника Голови Державного агентства з енергоефективності та енергозбереження з визначенням умов проведення конкурсу згідно з додатком.

Прем'єр-міністр України Д. ШМИГАЛЬ

Додаток
до розпорядження Кабінету Міністрів України
від 28 жовтня 2021 р. № 1329-р

УМОВИ
проведення конкурсу на зайняття посади першого заступника Голови Державного агентства з енергоефективності та енергозбереження

Загальні умови

1. Посадові обов'язки:

1) здійснення повноважень відповідно до розподілу обов'язків, визначених Головою Держенергоефективності;

2) виконання обов'язків Голови Держенергоефективності у разі його відсутності;

3) забезпечення реалізації державної політики у сфері ефективного використання паливно-енергетичних ресурсів, енергозбереження, відновлюваних джерел енергії та альтернативних видів палива;

4) здійснення інших повноважень, визначених законом.

2. Умови оплати праці:

1) посадовий оклад — 28 000 гривень;

2) надбавка до посадового окладу за ранг — відповідно до постанови Кабінету Міністрів України від 18 січня 2017 р. № 15 «Питання оплати праці працівників державних органів» (Офіційний вісник України, 2017 р., № 9, ст. 284);

3) інші надбавки, доплати та премії відповідно до статті 52 Закону України «Про державну службу»;

4) додаткові стимулюючі виплати відповідно до Положення про застосування стимулюючих виплат державним службовцям, затвердженого постановою Кабінету Міністрів України від 18 січня 2017 р. № 15 (Офіційний вісник України, 2017 р., № 9, ст. 284).

3. Інформація про строковість чи безстроковість призначення на посаду — призначення на посаду строком на п'ять років, якщо інше не передбачено законом, з правом повторного призначення без обов'язкового проведення конкурсу на ще один строк або переведення на рівнозначну чи нижчу посаду до іншого державного органу.

Строк призначення особи, яка досягла 65-річного віку, становить один рік із правом повторного призначення без обов'язкового проведення конкурсу щороку.

4. Перелік інформації, необхідної для участі в конкурсі, та строк її подання:

1) заява про участь у конкурсі із зазначенням основних мотивів щодо зайняття посади державної служби за формою згідно з додатком 2 до Порядку проведення конкурсу на зайняття посад державної служби, затвердженого постановою Кабінету Міністрів України від 25 березня 2016 р. № 246 (Офіційний вісник України, 2016 р., № 28, ст. 1116; 2020 р., № 17, ст. 676);

2) резюме за формою згідно з додатком 2^1 до Порядку проведення конкурсу на зайняття посад державної служби, затвердженого постановою Кабінету Міністрів України від 25 березня 2016 р. № 246 (Офіційний вісник України, 2016 р., № 17, ст. 676), в якому обов'язково зазначається така інформація:

прізвище, ім'я та по батькові кандидата;

реквізити документа, що посвідчує особу та підтверджує громадянство України;

підтвердження наявності відповідного ступеня вищої освіти;

відомості про стаж роботи, стаж державної служби (за наявності), досвід роботи на відповідних посадах у відповідній сфері, визначеній у цих умовах, та на керівних посадах (за наявності відповідних вимог);

3) заява, в якій особа повідомляє, що до неї не застосовуються заборони, визначені частиною третьою або четвертою статті 1 Закону України «Про очищення влади», та надає згоду на проходження перевірки та на оприлюднення відомостей стосовно неї відповідно до зазначеного Закону.

Подача додатків до заяви не є обов'язковою;

4) копія Державного сертифіката про рівень володіння державною мовою (витяг з реєстру Державних сертифікатів про рівень володіння державною мовою), що підтверджує рівень володіння державною мовою, визначений Національною комісією зі стандартів державної мови;

5) підтвердження подання декларації особи, уповноваженої на виконання функцій держави або місцевого самоврядування, за минулий рік;

6) заява щодо забезпечення розумним пристосуванням за формою згідно з додатком 3 до Порядку проведення конкурсу на зайняття посад державної служби, затвердженого постановою Кабінету Міністрів України від 25 березня 2016 р. № 246 (Офіційний вісник України, 2016 р., № 28, ст. 1116; 2019 р., № 47, ст. 1604). Заява подається в разі потреби особою, яка має інвалідність;

7) інформація приймається до 17 години 10 листопада 2021 р. виключно через Єдиний портал вакансій державної служби за посиланням: https://career.gov.ua/.

5. Дата і час початку проведення тестування кандидатів — 18 листопада 2021 р., 9 година.

Місце проведення тестування — м. Київ, вул. Прорізна, 15.

Місце проведення співбесіди — м. Київ, вул. Прорізна, 15.

Місце проведення співбесіди з метою визначення суб'єктом призначення переможця (переможців) конкурсу — м. Київ, вул. Хрещатик, 30.

6. Прізвище, ім'я та по батькові, номер телефону і адреса електронної пошти особи, яка надає додаткову інформацію з питань проведення конкурсу, — Колч Олександр Павлович (044) 256-00-97, kolch@nads.gov.ua).

Кваліфікаційні вимоги

1. Освіта	- ступінь вищої освіти — не нижче магістра
2. Досвід роботи	- загальний стаж роботи — не менше семи років; - досвід роботи на посадах державної служби категорії «А» чи «Б» або на посадах не нижче керівників структурних підрозділів в органах місцевого самоврядування чи досвід роботи на керівних посадах у сфері ефективного використання паливно-енергетичних ресурсів, енергозбереження, відновлюваних джерел енергії та альтернативних видів палива — не менше трьох років
3. Володіння державною мовою	- вільне володіння державною мовою
4. Володіння іноземною мовою	- володіння іноземною мовою, яка є однією з офіційних мов Ради Європи (англійська або французька)

Вимоги до компетентності

Вимога	Компоненти вимоги
1. Лідерство	- вміння та досвід у визначенні стратегії, напрямів діяльності і розвитку організації та встановлення її чітких цілей і завдань; - вміння розвивати професійні компетентності співробітників; - здатність надихати команду та мотивувати людей на самовіддану роботу, досягнення індивідуального та командного результату; - вміння ефективно делегувати задачі та управляти результативністю команди; - створення культури відкритості та відповідальності
2. Комунікація та взаємодія	- вміння правильно визначати заінтересовані та впливові сторони, розбудовувати партнерські відносини; - здатність ефективно взаємодіяти — дослухатися, сприймати та викладати думку; - вміння публічно виступати, презентувати матеріал на аудиторію; - здатність впливати на думку інших, використовуючи переконливі аргументи та послідовну комунікацію
3. Розуміння сфери державної політики	- розуміння актуальних проблем та викликів у відповідній сфері державної політики; - бачення необхідних змін у формуванні та реалізації державної політики у відповідній сфері; - бачення шляхів розв'язання поточних проблем у відповідній сфері; - розуміння кола заінтересованих сторін та шляхів їх залучення до формування/реалізації політики у відповідній сфері
4. Стратегічне бачення	- бачення загальної картини у сфері своєї відповідальності, розуміння середньо- та довгострокових цілей; - здатність визначати напрями розвитку та покращень у сфері своєї відповідальності; - уміння перетворювати довгострокові цілі та концептуальне бачення на конкретні задачі та показники їх виконання, чіткі та послідовні плани дій; - вміння здійснювати оцінку гендерного впливу під час формування, впровадження та оцінювання державної політики
5. Управління змінами та інновації	- рішучість і наполегливість у впровадженні змін; - вміння планувати, оцінювати ефективність і коригувати плани; - здатність формувати концептуальні пропозиції, інноваційні ідеї та підходи
6. Доброчесність та дотримання правил етичної поведінки	- здатність застосовувати принцип доброчесності та правила етичної поведінки державних службовців; - недопущення поведінки, яка свідчить про нечесність та/або небезсторонність кандидата; - недопущення поведінки, через яку призначення кандидата негативно вплине на суспільну довіру до державної служби; - здатність розуміти вимоги щодо конфлікту інтересів та інші обмеження, встановлені Законом України «Про запобігання корупції», та утримуватися від їх порушення
7. Абстрактне мислення	- здатність до логічного мислення; - вміння встановлювати причинно-наслідкові зв'язки

Професійні знання

Вимога	Компоненти вимоги
Знання законодавства	знання: - Конституції України; - Закону України «Про державну службу»; - Закону України «Про запобігання корупції»; - іншого законодавства

КАБІНЕТ МІНІСТРІВ УКРАЇНИ

РОЗПОРЯДЖЕННЯ
від 28 жовтня 2021 р. № 1330-р
Київ

Про оголошення конкурсу на зайняття посади заступника Голови Державного агентства з енергоефективності та енергозбереження

Відповідно до частини другої статті 23 Закону України «Про державну службу» оголосити з 1 листопада 2021 р. конкурс на зайняття посади заступника Голови Державного агентства з енергоефективності та енергозбереження з визначенням умов проведення конкурсу згідно з додатком.

Прем'єр-міністр України Д. ШМИГАЛЬ

Додаток
до розпорядження Кабінету Міністрів України
від 28 жовтня 2021 р. № 1330-р

УМОВИ
проведення конкурсу на зайняття посади заступника Голови Державного агентства з енергоефективності та енергозбереження

Загальні умови

1. Посадові обов'язки:

1) здійснення повноважень відповідно до розподілу обов'язків, визначених Головою Держенергоефективності;

2) забезпечення реалізації державної політики у сфері ефективного використання паливно-енергетичних ресурсів, енергозбереження, відновлюваних джерел енергії та альтернативних видів палива;

3) здійснення інших повноважень, визначених законом.

2. Умови оплати праці:

1) посадовий оклад — 26 500 гривень;

2) надбавка до посадового окладу за ранг — відповідно до постанови Кабінету Міністрів України від 18 січня 2017 р. № 15 «Питання оплати праці працівників державних органів» (Офіційний вісник України, 2017 р., № 9, ст. 284);

3) інші надбавки, доплати та премії відповідно до статті 52 Закону України «Про державну службу»;

4) додаткові стимулюючі виплати відповідно до Положення про застосування стимулюючих виплат державним службовцям, затвердженого постановою Кабінету Міністрів України від 18 січня 2017 р. № 15 (Офіційний вісник України, 2017 р., № 9, ст. 284).

3. Інформація про строковість чи безстроковість призначення на посаду — призначення на посаду строком на п'ять років, якщо інше не передбачено законом, з правом повторного призначення без обов'язкового проведення конкурсу на ще один строк або переведення на рівнозначну чи нижчу посаду до іншого державного органу.

Строк призначення особи, яка досягла 65-річного віку, становить один рік із правом повторного призначення без обов'язкового проведення конкурсу щороку.

4. Перелік інформації, необхідної для участі в конкурсі, та строк її подання:

1) заява про участь у конкурсі із зазначенням основних мотивів щодо зайняття посади державної служби за формою згідно з додатком 2 до Порядку проведення конкурсу на зайняття посад державної служби, затвердженого постановою Кабінету Міністрів України від 25 березня 2016 р. № 246 (Офіційний вісник України, 2016 р., № 28, ст. 1116; 2020 р., № 17, ст. 676);

2) резюме за формою згідно з додатком 2^1 до Порядку проведення конкурсу на зайняття посад державної служби, затвердженого постановою Кабінету Міністрів України від 25 березня 2016 р. № 246 (Офіційний вісник України, 2016 р., № 28, ст. 1116; 2020 р., № 17, ст. 676), в якому обов'язково зазначається така інформація:

прізвище, ім'я та по батькові кандидата;

реквізити документа, що посвідчує особу та підтверджує громадянство України;

підтвердження наявності відповідного ступеня вищої освіти;

відомості про стаж роботи, стаж державної служби (за наявності), досвід роботи на відповідних посадах у відповідній сфері, визначеній у цих умовах, та на керівних посадах (за наявності відповідних вимог);

3) заява, в якій особа повідомляє, що до неї не застосовуються заборони, визначені частиною третьою або четвертою статті 1 Закону України «Про очищення влади», та надає згоду на проходження перевірки та на оприлюднення відомостей стосовно неї відповідно до зазначеного Закону.

Подача додатків до заяви не є обов'язковою;

4) копія Державного сертифіката про рівень володіння державною мовою (витяг з реєстру Державних сертифікатів про рівень володіння державною мовою), що підтверджує рівень володіння державною мовою, визначений Національною комісією зі стандартів державної мови;

5) підтвердження подання декларації особи, уповноваженої на виконання функцій держави або місцевого самоврядування, за минулий рік;

6) заява щодо забезпечення розумним пристосуванням за формою згідно з додатком 3 до Порядку проведення конкурсу на зайняття посад державної служби, затвердженого постановою Кабінету Міністрів України від 25 березня 2016 р. № 246 (Офіційний вісник України, 2016 р., № 28, ст. 1116; 2019 р., № 47, ст. 1604). Заява подається в разі потреби особою, яка має інвалідність;

7) інформація приймається до 17 години 10 листопада 2021 р. виключно через Єдиний портал вакансій державної служби за посиланням: https://career.gov.ua/.

5. Дата і час початку проведення тестування кандидатів — 19 листопада 2021 р., 9 година.

Місце проведення тестування — м. Київ, вул. Прорізна, 15.

Місце проведення співбесіди — м. Київ, вул. Прорізна, 15.

Місце проведення співбесіди з метою визначення суб'єктом призначення переможця (переможців) конкурсу — м. Київ, вул. Хрещатик, 30.

6. Прізвище, ім'я та по батькові, номер телефону і адреса електронної пошти особи, яка надає додаткову інформацію з питань проведення конкурсу, — Зайцев Антон Ігорович (044) 256-00-97, zaytsev@nads.gov.ua).

Кваліфікаційні вимоги

1. Освіта	- ступінь вищої освіти — не нижче магістра
2. Досвід роботи	- загальний стаж роботи — не менше семи років; - досвід роботи на посадах державної служби категорії «А» чи «Б» або на посадах не нижче керівників структурних підрозділів в органах місцевого самоврядування чи досвід роботи на керівних посадах у сфері ефективного використання паливно-енергетичних ресурсів, енергозбереження, відновлюваних джерел енергії та альтернативних видів палива — не менше трьох років
3. Володіння державною мовою	- вільне володіння державною мовою
4. Володіння іноземною мовою	- володіння іноземною мовою, яка є однією з офіційних мов Ради Європи (англійська або французька)

Вимоги до компетентності

Вимога	Компоненти вимоги
1. Лідерство	- вміння та досвід у визначенні стратегії, напрямів діяльності і розвитку організації та встановлення її чітких цілей і завдань; - вміння розвивати професійні компетентності співробітників; - здатність надихати команду та мотивувати людей на самовіддану роботу, досягнення індивідуального та командного результату; - вміння ефективно делегувати задачі та управляти результативністю команди; - створення культури відкритості та відповідальності
2. Комунікація та взаємодія	- вміння правильно визначати заінтересовані та впливові сторони, розбудовувати партнерські відносини; - здатність ефективно взаємодіяти — дослухатися, сприймати та викладати думку; - вміння публічно виступати, презентувати матеріал на аудиторію; - здатність впливати на думку інших, використовуючи переконливі аргументи та послідовну комунікацію
3. Розуміння сфери державної політики	- розуміння актуальних проблем та викликів у відповідній сфері державної політики; - бачення необхідних змін у формуванні та реалізації державної політики у відповідній сфері; - бачення шляхів розв'язання поточних проблем у відповідній сфері; - розуміння кола заінтересованих сторін та шляхів їх залучення до формування/реалізації політики у відповідній сфері
4. Стратегічне бачення	- бачення загальної картини у сфері своєї відповідальності, розуміння середньо- та довгострокових-цілей; - здатність визначати напрями розвитку та покращень у сфері своєї відповідальності; - уміння перетворювати довгострокові цілі та концептуальне бачення на конкретні задачі та показники їх виконання, чіткі та послідовні плани дій; - вміння здійснювати оцінку гендерного впливу під час формування, впровадження та оцінювання державної політики
5. Управління змінами та інновації	- рішучість і наполегливість у впровадженні змін; - вміння планувати, оцінювати ефективність і коригувати плани; - здатність формувати концептуальні пропозиції, інноваційні ідеї та підходи
6. Доброчесність та дотримання правил етичної поведінки	- здатність застосовувати принцип доброчесності та правила етичної поведінки державних службовців; - недопущення поведінки, яка свідчить про нечесність та/або небезсторонність кандидата; - недопущення поведінки, через яку призначення кандидата негативно вплине на суспільну довіру до державної служби; - здатність розуміти вимоги щодо конфлікту інтересів та інші обмеження, встановлені Законом України «Про запобігання корупції», та утримуватися від їх порушення
7. Абстрактне мислення	- здатність до логічного мислення; - вміння встановлювати причинно-наслідкові зв'язки

Професійні знання

Вимога	Компоненти вимоги
Знання законодавства	знання: - Конституції України; - Закону України «Про державну службу»; - Закону України «Про запобігання корупції»; - іншого законодавства

ДОКУМЕНТИ

КАБІНЕТ МІНІСТРІВ УКРАЇНИ

РОЗПОРЯДЖЕННЯ
від 28 жовтня 2021 р. № 1323-р
Київ

Про призначення Богдановича А. Я. заступником Голови Державної екологічної інспекції України з питань цифрового розвитку, цифрових трансформацій і цифровізації

Призначити Богдановича Андрія Яковича заступником Голови Державної екологічної інспекції України з питань цифрового розвитку, цифрових трансформацій і цифровізації з дати початку фактичного виконання ним посадових обов'язків строком на п'ять років з оплатою праці відповідно до законодавства, встановивши випробування строком на три місяці.

Прем'єр-міністр України Д. ШМИГАЛЬ

КАБІНЕТ МІНІСТРІВ УКРАЇНИ

РОЗПОРЯДЖЕННЯ
від 28 жовтня 2021 р. № 1324-р
Київ

Про звільнення Богданця В. І. з посади заступника генерального директора Державного концерну «Ядерне паливо»

Звільнити Богданця Володимира Івановича з посади заступника генерального директора Державного концерну «Ядерне паливо» за власним бажанням.

Прем'єр-міністр України Д. ШМИГАЛЬ

КАБІНЕТ МІНІСТРІВ УКРАЇНИ

РОЗПОРЯДЖЕННЯ
від 28 жовтня 2021 р. № 1360-р
Київ

Про погодження тимчасового покладення виконання обов'язків голови правління приватного акціонерного товариства «Київ-Дніпровське міжгалузеве підприємство промислового залізничного транспорту» на Сухоноса О. В.

Погодитися з пропозицією Міністерства інфраструктури щодо тимчасового покладення виконання обов'язків голови правління приватного акціонерного товариства «Київ-Дніпровське міжгалузеве підприємство промислового залізничного транспорту» на начальника управління з питань господарського обслуговування зазначеного товариства Сухоноса Олега Вікторовича.

Прем'єр-міністр України Д. ШМИГАЛЬ

КАБІНЕТ МІНІСТРІВ УКРАЇНИ

РОЗПОРЯДЖЕННЯ
від 3 листопада 2021 р. № 1365-р
Київ

Про звільнення Болоховця Ю. В. з посади Голови Державного агентства лісових ресурсів України

Звільнити Болоховця Юрія Віталійовича, призначеного за контрактом про проходження державної служби на період дії карантину, установленого з метою запобігання поширенню на території України гострої респіраторної хвороби COVID-19, спричиненої коронавірусом SARS-CoV-2, з посади Голови Державного агентства лісових ресурсів України у зв'язку із закінченням строку дії контракту (частина перша статті 85 Закону України «Про державну службу»).

Прем'єр-міністр України Д. ШМИГАЛЬ

КАБІНЕТ МІНІСТРІВ УКРАЇНИ

РОЗПОРЯДЖЕННЯ
від 3 листопада 2021 р. № 1366-р
Київ

Про призначення Болоховця Ю. В. Головою Державного агентства лісових ресурсів України

Призначити Болоховця Юрія Віталійовича Головою Державного агентства лісових ресурсів України з дати початку фактичного виконання ним посадових обов'язків строком на п'ять років з оплатою праці відповідно до законодавства.

Прем'єр-міністр України Д. ШМИГАЛЬ

КАБІНЕТ МІНІСТРІВ УКРАЇНИ

РОЗПОРЯДЖЕННЯ
від 3 листопада 2021 р. № 1373-р
Київ

Про тимчасове покладення виконання обов'язків Міністра захисту довкілля та природних ресурсів України на Стрільця Р. О.

Покласти тимчасово з 4 листопада 2021 р. виконання обов'язків Міністра захисту довкілля та природних ресурсів України на заступника Міністра захисту довкілля та природних ресурсів України з питань цифрового розвитку, цифрових трансформацій і цифровізації Стрільця Руслана Олександровича.

Прем'єр-міністр України Д. ШМИГАЛЬ

КАБІНЕТ МІНІСТРІВ УКРАЇНИ

РОЗПОРЯДЖЕННЯ
від 3 листопада 2021 р. № 1374-р
Київ

Про звільнення Авраменко К. В. з посади державного секретаря Міністерства аграрної політики та продовольства України

Звільнити Авраменко Катерину Валентинівну, призначену за контрактом про проходження державної служби на період дії карантину, установленого з метою запобігання поширенню на території України гострої респіраторної хвороби COVID-19, спричиненої коронавірусом SARS-CoV-2, з посади державного секретаря Міністерства аграрної політики та продовольства України у зв'язку із закінченням строку дії контракту (частина перша статті 85 Закону України «Про державну службу»).

Прем'єр-міністр України Д. ШМИГАЛЬ

КАБІНЕТ МІНІСТРІВ УКРАЇНИ

РОЗПОРЯДЖЕННЯ
від 3 листопада 2021 р. № 1375-р
Київ

Про звільнення Мальованого А. М. з посади Голови Державної екологічної інспекції України

Звільнити Мальованого Андрія Миколайовича з посади Голови Державної екологічної інспекції України за угодою сторін (пункт 3 частини першої статті 83 Закону України «Про державну службу»).

Прем'єр-міністр України Д. ШМИГАЛЬ

КАБІНЕТ МІНІСТРІВ УКРАЇНИ

РОЗПОРЯДЖЕННЯ
від 3 листопада 2021 р. № 1376-р
Київ

Про звільнення Канцурака В. В. з посади заступника Голови Державної екологічної інспекції України

Звільнити Канцурака Віктора Васильовича з посади заступника Голови Державної екологічної інспекції України у зв'язку з переходом на іншу роботу.

Прем'єр-міністр України Д. ШМИГАЛЬ

КАБІНЕТ МІНІСТРІВ УКРАЇНИ

РОЗПОРЯДЖЕННЯ
від 3 листопада 2021 р. № 1377-р
Київ

Про призначення Канцурака В. В. державним секретарем Міністерства аграрної політики та продовольства України

Призначити Канцурака Віктора Васильовича державним секретарем Міністерства аграрної політики та продовольства України з дати початку фактичного виконання ним посадових обов'язків строком на п'ять років з оплатою праці відповідно до законодавства, встановивши випробування строком на три місяці.

Прем'єр-міністр України Д. ШМИГАЛЬ

КАБІНЕТ МІНІСТРІВ УКРАЇНИ

РОЗПОРЯДЖЕННЯ
від 3 листопада 2021 р. № 1378-р
Київ

Про призначення Зборовського Є. С. Головою Державної служби України з безпеки на транспорті

Призначити Зборовського Євгена Сергійовича Головою Державної служби України з безпеки на транспорті з дати початку фактичного виконання ним посадових обов'язків строком на п'ять років з оплатою праці відповідно до законодавства, встановивши випробування строком на три місяці.

Прем'єр-міністр України Д. ШМИГАЛЬ

КАБІНЕТ МІНІСТРІВ УКРАЇНИ

РОЗПОРЯДЖЕННЯ
від 3 листопада 2021 р. № 1379-р
Київ

Про призначення Лактіонової Т. Ю. заступником Голови Національної соціальної сервісної служби України

Призначити Лактіонову Тетяну Юріївну заступником Голови Національної соціальної сервісної служби України з дати початку фактичного виконання нею посадових обов'язків строком на п'ять років з оплатою праці відповідно до законодавства.

Прем'єр-міністр України Д. ШМИГАЛЬ

КАБІНЕТ МІНІСТРІВ УКРАЇНИ

РОЗПОРЯДЖЕННЯ
від 3 листопада 2021 р. № 1380-р
Київ

Про призначення Лоссовського І. Є. заступником Голови Державної служби України з етнополітики та свободи совісті

Призначити Лоссовського Ігоря Євгеновича заступником Голови Державної служби України з етнополітики та свободи совісті з дати початку фактичного виконання ним посадових обов'язків до 22 квітня 2022 р. з оплатою праці відповідно до законодавства.

Прем'єр-міністр України Д. ШМИГАЛЬ

КАБІНЕТ МІНІСТРІВ УКРАЇНИ

РОЗПОРЯДЖЕННЯ
від 3 листопада 2021 р. № 1397-р
Київ

Про погодження кандидатури Самініної О. В. на посаду директора державного підприємства «Бердянський морський торговельний порт»

Погодити кандидатуру Самініної Ольги Валеріївни на посаду директора державного підприємства «Бердянський морський торговельний порт».

Прем'єр-міністр України Д. ШМИГАЛЬ

КАБІНЕТ МІНІСТРІВ УКРАЇНИ

РОЗПОРЯДЖЕННЯ
від 3 листопада 2021 р. № 1398-р
Київ

Про погодження кандидатури Медведика О. Ф. на посаду директора державного підприємства «Миколаївський морський торговельний порт»

Погодити кандидатуру Медведика Олександра Федоровича на посаду директора державного підприємства «Миколаївський морський торговельний порт».

Прем'єр-міністр України Д. ШМИГАЛЬ

КАБІНЕТ МІНІСТРІВ УКРАЇНИ

РОЗПОРЯДЖЕННЯ
від 4 листопада 2021 р. № 1402-р
Київ

Про звільнення Рябікіна П. Б. з посади Голови Державної митної служби України

Звільнити Рябікіна Павла Борисовича з посади Голови Державної митної служби України у зв'язку з переходом на іншу роботу.

Прем'єр-міністр України Д. ШМИГАЛЬ

КАБІНЕТ МІНІСТРІВ УКРАЇНИ

РОЗПОРЯДЖЕННЯ
від 4 листопада 2021 р. № 1403-р
Київ

Про тимчасове покладення виконання обов'язків Голови Державної митної служби України на Демченка В. В.

Покласти тимчасово з 5 листопада 2021 р. до призначення в установленому порядку Голови Державної митної служби України виконання обов'язків Голови Державної митної служби України на директора департаменту боротьби з контрабандою та порушеннями митних правил зазначеної Служби Демченка Вячеслава Вадимовича.

Прем'єр-міністр України Д. ШМИГАЛЬ

МІНІСТЕРСТВО ІНФРАСТРУКТУРИ УКРАЇНИ

НАКАЗ

29.10.2021 **м. Київ** **№ 586**

Зареєстровано
в Міністерстві юстиції України 02.11.2021 року
за № 1408/37030

Про внесення зміни до Коефіцієнтів, що застосовуються до тарифів Збірника тарифів на перевезення вантажів залізничним транспортом у межах України та пов'язані з ними послуги

Відповідно до постанови Кабінету Міністрів України від 25 грудня 1996 року № 1548 «Про встановлення повноважень органів виконавчої влади та виконавчих органів міських рад щодо регулювання цін (тарифів)» **НАКАЗУЮ:**

1. Внести зміну до Коефіцієнтів, що застосовуються до тарифів Збірника тарифів на перевезення вантажів залізничним транспортом у межах України та пов'язані з ними послуги, затверджених наказом Міністерства транспорту та зв'язку України від 26 березня 2009 року №317, зареєстрованих у Міністерстві юстиції України 15 квітня 2009 року за №341/16357 (зі змінами), виклавши примітку «** з 01 січня 2022 року застосовується коефіцієнт 2,204;» у такій редакції:

«** з 01 січня 2022 року застосовується коефіцієнт 2,402;».

2. Управлінню залізничних перевезень забезпечити подання цього наказу на державну реєстрацію до Міністерства юстиції України в установленому порядку.

3. Сектору зовнішніх комунікацій забезпечити оприлюднення цього наказу на офіційному вебсайті Міністерства інфраструктури України.

4. Цей наказ набирає чинності з 01 січня 2022 року, але не раніше дня його офіційного опублікування.

5. Контроль за виконанням цього наказу залишаю за собою.

Т. в. о. Міністра Василь ШКУРАКОВ

ОГОЛОШЕННЯ

Приватний нотаріус Волноваського районного нотаріального округу Донецької області Гуков О. В. повідомляє про відкриття спадкової справи після померлого 01 квітня 2021 року — **Колодій Віктора Григоровича**, 11 листопада 1958 року народження, який зареєстрований та проживав на день смерті за адресою: Донецька область, Волноваський (колишній Великоновосілківський) район, смт Велика Новосілка, вул. Фонтанна, буд. 66.

Сповіщаю спадкоємця першої черги Колодій Романа Вікторовича (сина), 21 листопада 1980 року народження, в строк до 18 листопада 2021 року звернутися до приватного нотаріуса Великоновосілківського районного нотаріального округу Донецької області Гукова О. В. за адресою: 85500, Україна, Донецька область, Великоновосілківський район, смт Велика Новосілка, вул. Пушкіна, буд. 32, електронна пошта — av_84@ukr.net або зателефонувати за номером +380509281206.

Приватний нотаріус Волноваського районного нотаріального округу Донецької області Гуков О.В. повідомляє про відкриття спадкової справи після померлого 14 листопада 2020 року — **Гайдаш Віктора Петровича**, 03 серпня 1958 року народження, який зареєстрований та проживав на день смерті за адресою: Донецька область, Волноваський (колишній Великоновосілківський) район, село Андріївка, вулиця Миру, будинок 86.

Сповіщаю спадкоємця першої черги Гайдаш Анжелу Вікторівну (доньку) в строк до 18 листопада 2021 року звернутися до приватного нотаріуса Великоновосілківського районного нотаріального округу Донецької області Гукова О. В. за адресою: 85500, Україна, Донецька область, Великоновосілківський район, смт Велика Новосілка, вул. Пушкіна, буд. 32, електронна пошта — av_84@ukr.net або зателефонувати за номером +380509281206.

ОГОЛОШЕННЯ

ПОВІСТКА ПРО ВИКЛИК

Підозрюваний Янукович Віктор Федорович, 09.07.1950 р.н.,

відповідно до вимог ст.ст. 134, 135 КПК України Вам необхідно з'явитися 15 листопада 2021 року о 14 год. 30 хв. до слідчого судді Печерського районного суду м. Києва Ільєвої Т. Г., за адресою: м. Київ, вул. Володимирська, 15, для участі **як підозрюваного** у розгляді клопотання слідчого слідчої групи — слідчого першого відділу Управління з розслідування злочинів, вчинених у зв'язку з масовими протестами у 2013-2014 роках, Державного бюро розслідувань Єрохіна Ігоря Анатолійовича про обрання запобіжного заходу у вигляді тримання під вартою підозрюваному Януковичу Віктору Федоровичу, 09.07.1950 р.н., у кримінальному провадженні № 62021000000000279 від 09.04.2021 (справа № 757/44186/21-к).

Поважні причини неприбуття особи на виклик суду згідно статті 138 КПК України:

1) затримання, тримання під вартою або відбування покарання;
2) обмеження свободи пересування внаслідок дії закону або судового рішення;
3) обставини непереборної сили (епідемії, військові події, стихійні лиха або інші подібні обставини);
4) відсутність особи у місці проживання протягом тривалого часу внаслідок відрядження, подорожі тощо;
5) тяжка хвороба або перебування в закладі охорони здоров'я у зв'язку з лікуванням або вагітністю за умови неможливості тимчасово залишити цей заклад;
6) смерть близьких родичів, членів сім'ї чи інших близьких осіб або серйозна загроза їхньому життю;
7) несвоєчасне одержання повістки про виклик;
8) інші обставини, які об'єктивно унеможливлюють з'явлення особи на виклик.

Нагадуємо про обов'язок заздалегідь повідомити про неможливість прибути до суду.

Наслідки неприбуття за викликом суду

Стаття 139. Наслідки неприбуття на виклик

1. Якщо підозрюваний, обвинувачений, свідок, потерпілий, цивільний відповідач, представник юридичної особи, щодо якої здійснюється провадження, який був у встановленому КПК України порядку викликаний (зокрема, наявне підтвердження отримання ним повістки про виклик або ознайомлення з її змістом іншим шляхом), не з'явився без поважних причин або не повідомив про причини свого неприбуття, на нього накладається грошове стягнення у розмірі: - від 0,25 до 0,5 розміру мінімальної заробітної плати — у випадку неприбуття на виклик слідчого, прокурора; - від 0,5 до 2 розмірів мінімальної заробітної плати — у випадку неприбуття на виклик слідчого судді, суду.

2. У випадку, встановленому частиною першою цієї статті, до підозрюваного, обвинуваченого, свідка, може бути застосовано привід.

3. За злісне ухилення від явки свідок, потерпілий несуть відповідальність, встановлену законом.

5. Ухилення від явки на виклик слідчого, прокурора чи судовий виклик слідчого судді, суду (неприбуття на виклик без поважної причини більше як два рази) підозрюваним, обвинуваченим, який перебуває поза межами України, є підставою для здійснення спеціального досудового розслідування чи спеціального судового провадження.

ПОВІДОМЛЕННЯ

про оприлюднення заяв про визначення обсягу стратегічної екологічної оцінки проєктів містобудівної документації:

- «Внесення змін до генерального плану населеного пункту с. Мархалівка Фастівського району Київської області, поєднаного з детальними планами територій населеного пункту»;
- «Внесення змін до генерального плану населеного пункту с. Зайців Фастівського району Київської області, поєднаного з детальними планами територій населеного пункту»;
- «Детальний план території села Мархалівка Фастівського району Київської області, орієнтованою площею 100 га»;
- «Детальний план території для розміщення багатоквартирної житлової забудови з об'єктами громадського обслуговування на земельній ділянці площею 20,8 га в межах с. Мархалівка Фастівського району Київської області»;

що розроблені на підставі Рішення Глевахівської селищної ради № 199-10-VII від 29 квітня 2021 року та № 307-13-VII від 08 липня 2021 року.

Орган, що прийматиме рішення про затвердження документів державного планування: Глевахівська селищна рада.

Розробник: Проектний інститут Служби безпеки України.

Відповідно до ст. 10 ЗУ «Про стратегічну екологічну оцінку» громадське обговорення заяв про визначення обсягу стратегічної екологічної оцінки (далі — СЕО) розпочато з дня їх оприлюднення, а саме 10.11.2021 року та триватиме 15 днів до 25.11.2021 року.

Способи участі громадськості — громадськість в межах строку громадського обговорення має право подати у письмовій формі зауваження та пропозиції до заяв про визначення обсягу СЕО документів державного планування. Пропозиції і зауваження, подані після встановленого строку, не розглядаються.

Ознайомитися з заявами про визначення обсягу СЕО можливо в приміщенні Глевахівської селищної ради за адресою: Київська обл., Фастівський район, смт Глеваха, вул. Вокзальна, буд. 26 та на офіційному вебсайті Глевахівської селищної ради glevaha.rada@ukr.net.

Зауваження та пропозиції від громадян будуть прийматися за адресою: Київська обл., Фастівський район, смт Глеваха, вул. Вокзальна, буд. 26.

Відповідальна особа — Дармостук Олена Миколаївна — головний спеціаліст відділу архітектури, містобудування та земельних відносин Глевахівської селищної ради

(Тел.: 0930091538).

Необхідність проведення транскордонних консультацій щодо проєктів документів державного планування — відсутня.

ПОВІДОМЛЕННЯ ПРО РЕОРГАНІЗАЦІЮ

усім зацікавленим особам та кредиторам

Відповідно до розпорядження Кабінету Міністрів України від 06.10.2021 № 1202-р «Про утворення Державного податкового університету» та наказу Міністерства фінансів України від 01.11.2021 № 574 «Деякі питання утворення Державного податкового університету», Університет державної фіскальної служби України (код ЄДРПОУ 40233365) підлягає реорганізації шляхом приєднання до Державного податкового університету (код ЄДРПОУ 44550814).

Зазначаємо, що строк заявлення вимог кредиторів становить два місяці з дня виходу оголошення.

Заяви приймаються в письмовій формі за місцезнаходженням юридичної особи: вул. Університетська, 31, м. Ірпінь, Бучанський р-н, Київська обл., 08205.

Сахновщинська державна нотаріальна контора Красноградського району Харківської області повідомляє, що після померлого **Школіна Андрія Михайловича**, 16.04.1980 р.н., який проживав у селі Лигівка Красноградського району Харківської області відкрилася спадщина.

Спадкоємців: Школіну Таїсію Андріївну, 30.11.2006 р.н., та Школіну Ангеліну Андріївну, 23.04.2005 р.н., просимо звернутися за отриманням спадщини до державної нотаріальної контори, яка знаходиться за адресою: вул. Поштова, буд. № 1 А, смт Сахновщина Красноградського району Харківської області. Телефон — 0576231466.

ПОВІСТКА

про виклик підозрюваного Качанова О. Ю.

Підозрюваний Качанов Олександр Юрійович 11.06.1976 р.н., останнє відоме місце реєстрації та проживання: м. Донецьк, вул. Куйбишева, буд. 201 кв. 9, на підставі ст.ст. 133, 135, 276, 278 КПК України, Вам необхідно з'явитися 15.11.2021 у період часу з 09:00 до 14:00 до службового кабінету № 3 слідчого відділу 2 управління (з дислокацією у м. Маріуполь Донецької області) Головного управління Служби безпеки України в Донецькій та Луганській областях, до слідчого в ОВС слідчого відділу 2 управління (з дислокацією у м. Маріуполь Донецької області) Головного управління Служби безпеки України в Донецькій та Луганській областях капітана юстиції Назарука Андрія Дмитровича, за адресою: Донецька область, м. Маріуполь, вул. Морських Десантників, буд. 20 (тел.: +380629587452), для вручення повідомлення про зміну раніше повідомленої підозри та про нову підозру у кримінальному провадженні № 22018050000000022, внесеному до Єдиного реєстру досудових розслідувань 06.02.2018, ч. 1 ст. 258-3 КК України.

Окрім того, Вам необхідно з'явитися 16, 17, 18 листопада 2021 року в період часу з 09:00 до 18:00 для допиту як підозрюваного та проведення інших процесуальних дій.

Повідомляємо, що у разі неприбуття на виклик слідчого без поважних причин, перелік яких наведений у ст. 138 КПК України, настають наслідки, передбачені ст. 139 КПК України.

ОГОЛОШЕННЯ

про визначення переможців Всеукраїнського закритого архітектурного конкурсу на кращу проєктну пропозицію «Нове будівництво корпусу Вищого антикорупційного суду по проспекту Перемоги, 41, у місті Києві»

Вищий антикорупційний суд відповідно до законів України «Про Вищий антикорупційний суд», «Про судоустрій і статус суддів», «Про архітектурну діяльність», Порядку проведення архітектурних та містобудівних конкурсів, затвердженого постановою Кабінету Міністрів України від 25 листопада 1999 року № 2137 «Про затвердження Порядку проведення архітектурних та містобудівних конкурсів» (із змінами), інформує, що 26 жовтня 2021 року відбулося засідання журі Всеукраїнського закритого архітектурного конкурсу на кращу проєктну пропозицію «Нове будівництво корпусу Вищого антикорупційного суду по проспекту Перемоги, 41, у місті Києві» (далі — Конкурс), до складу якого увійшли архітектори з Києва, Львова та Харкова, а також представник Антикорупційної ініціативи ЄС та представник Вищого антикорупційного суду, на якому було одноголосно визначено переможців Конкурсу.

Переможцями стали: Олександр Пінчук, Михайло Корсак та В'ячеслав Стецюк. Вони отримають премію у розмірі 60 тис. грн, та головне — можливість стати частиною історії становлення Вищого антикорупційного суду.

Друге призове місце здобули: Максим Шульга, Іванна Шульга та Микола Мальований. Вони отримають грошовий приз у розмірі 40 тис. грн.

Третє місце — Андрій Лесюк, Михайло Когут, Ігор Когут, Тереза Карлик, Гордій Святий, Уляна Гречка, Єва Бондаренко, Катерина Іващук і Марія Школьник. Вони отримають грошовий приз у розмірі 20 тис. грн.

Повістка про виклик громадянина Російської Федерації

Галкін Олександр Вікторович, 22.03.1958 р.н., відповідно до вимог ст.ст. 133, 135 КПК України, Вам необхідно з'явитися о 10 год. 00 хв. 16, 17, та 18 листопада 2021 року до ГСУ СБУ за адресою: м. Київ, вул. Володимирська, 33, (тел. 044-256-93-66) до слідчого Шубіної В. О., для вручення письмового повідомлення про підозру та допиту як підозрюваного у кримінальному провадженні № 42020000000002100. Поважними причинами неприбуття на виклик є: затримання, тримання під вартою або відбування покарання; обмеження свободи пересування внаслідок дії закону або судового рішення; обставини непереборної сили; відсутність особи у місці проживання протягом тривалого часу; тяжка хвороба або перебування в закладі охорони здоров'я у зв'язку з лікуванням за умови неможливості тимчасово залишити цей заклад; смерть близьких родичів, членів сім'ї чи інших близьких осіб або серйозна загроза їхньому життю; несвоєчасне одержання повістки про виклик; інші обставини, які об'єктивно унеможливлюють з'явлення на виклик. Якщо підозрюваний, не з'явився без поважних причин або не повідомив про причини свого неприбуття, на нього накладається грошове стягнення та може бути застосовано привід. Ухилення від явки на виклик слідчого підозрюваного, який перебуває на тимчасово окупованій території України, території держави, визнаної Верховною Радою України державою-агресором, є підставою для здійснення спеціального досудового розслідування чи спеціального судового провадження.

Білокуракинський районний суд Луганської області викликає в підготовче судове засідання як обвинувачених:

Деркач Ірину Петрівну, 1976 року народження, остання відома адреса місця проживання якої знаходиться в районі проведення антитерористичної операції, а саме: вул. Героїв Сталінграда, 3/240, м. Луганськ; Попова Сергія Петровича, 1964 року народження, остання відома адреса місця проживання якого знаходиться в районі проведення антитерористичної операції, а саме: вул. Гулака-Артемовського, 9, м. Луганськ; Яїцьку Олену Миколаївну, 1965 року народження, остання відома адреса місця проживання якої знаходиться в районі проведення антитерористичної операції, а саме: кв. Шевченка, 27/56, м. Луганськ; Циганок Галину Анатоліївну, 1958 року народження, остання відома адреса місця проживання якої знаходиться в районі проведення антитерористичної операції, а саме: вул. Ватутіна, 5, м. Луганськ.

Для розгляду кримінальної справи № 409/2293/21 у вчиненні кримінального правопорушення, передбаченого ч. 4 ст. 110-2 КК України.

Розгляд підготовчого судового засідання відбудеться 17.11.2021 р. об 11:00 год. за адресою: 92202, Луганська обл., смт Білокуракине, пл. Шевченка, 2.

З моменту розміщення даного повідомлення вважається, що обвинувачені належним чином повідомлені про час, день та місце проведення підготовчого судового засідання.

Головуючий суддя Максименко О. Ю.

Заява про визначення обсягу стратегічної екологічної оцінки

«Розділу охорона навколишнього природного середовища» до Детального плану території земельних ділянок загальною площею 7.5000 га, кадастрові номери: 3221287000:04:011:0022, 3221287000:04:011:0023, 3221287000:04:011:0024, 3221287000:04:011:0025, 3221287000:04:011:0026 для індивідуального садівництва, в адміністративних межах Калинівської селищної ради Броварського району Київської області.

Детальний план території розроблено згідно рішення Калинівської селищної ради № 617 /10 - VIII від 09.07.2021 р.

Строк громадського обговорення заяви — 15 днів з дати даної публікації.

Пропозиції та зауваження надаються у письмовій формі у приміщення Калинівської селищної ради за адресою: 07443, Київська обл., Броварський район, смт Калинівка, вулиця Чернігівська, 20.

З заявою про визначення обсягу стратегічної екологічної оцінки — «Розділу охорона навколишнього природного середовища» до Детального плану території земельних ділянок загальною площею 7.5000 га, кадастрові номери: 3221287000:04:011:0022, 3221287000:04:011:0023, 3221287000:04:011:0024, 3221287000:04:011:0025, 3221287000:04:011:0026 для індивідуального садівництва, в адміністративних межах Калинівської селищної ради Броварського району Київської області можна ознайомитися на вебсайті: kalynivska_selrad@ukr.net. Калинівської селищної ради Броварського району Київської області.

Повідомлення спадкоємців про відкриття спадщини

04.11.2021 року приватним нотаріусом Сєвєродонецького районного нотаріального округу Луганської обл. Глаговською О. В. була заведена спадкова справа після смерті **Кривоногова Олексія Івановича**, 07.08.1939 р.н, який помер 15.05.2021 р. Для встановлення кола спадкоємців, які бажають прийняти спадщину, в тому числі, які були зареєстровані з померлим на день його смерті, та представників малолітніх, недієздатних спадкоємців, а також спадкоємців за заповітом, всіх спадкоємців прошу з'явитися до приватного нотаріуса Глаговської О. В, за адресою: Луганська обл, м. Сєвєродонецьк, вул. Менделєєва, 31/1, інакше спадщина буде видана ЗА ЗАКОНОМ спадкоємцям, які прийняли спадщину, подавши заяву нотаріусу.

Втрачене свідоцтво

про право власності на житло (квартира) за адресою м. Київ, пр-т Науки, 4 кв. 16, видане 30 грудня 2004 р. наказ №29716 на ім'я Котирло Ю. І., ***вважати недійсним.***

Втрачене посвідчення адвоката України

№ 1040, видане Національною асоціацією адвокатів України 24 жовтня 2019 року на ім'я Акарсу Надія Вікторівна, ***вважати недійсним.***

Повістка про виклик підозрюваного при здійсненні судового засідання в порядку спеціального судового провадження

Обвинувачений Петренко Михайло Анатолійович, 27.06.1977 р.н., зареєстрований за адресою: м. Одеса, вул. Пушкінська, 74, кв. 12, відповідно до вимог 297-5, 323 КПК України викликається в судове засідання, що відбудеться 17 листопада 2021 року о 10.30 годині в залі судових засідань № 222 Приморського районного суду м. Одеси за адресою: м. Одеса, вул. Балківська, 33, для участі в судовому засіданні як обвинуваченого.

Поважні причини неприбуття особи на виклик суду згідно зі статтею 138 КПК України. Наслідки неприбуття обвинуваченого, передбачені статтями 139, 323 КПК України.

Суддя А. В. Дерус

Приватний нотаріус Волноваського районного нотаріального округу Донецької області Гуков О.В. повідомляє про відкриття спадкової справи після померлої 13 жовтня 2018 року — **Охомуш Любові Данилівни**, 10 квітня 1937 року народження, яка зареєстрована та проживала на день смерті за адресою: Донецька область, Волноваський (колишній Великоновосілківський) район, с. Старомлинівка, вул. Миру, будинок 1.

Сповіщаю спадкоємця першої черги Охомуш (Січко) Тамару Юріївну (доньку), 08 червня 1961 року народження, в строк до 04 грудня 2021 року звернутися до приватного нотаріуса Великоновосілківського районного нотаріального округу Донецької області Гукова О. В. за адресою: 85500, Україна, Донецька область, Великоновосілківський район, смт Велика Новосілка, вул. Пушкіна, буд. 32, електронна пошта — av 84@ukr.net. або зателефонувати за номером +380509281206.

ПОВІСТКА ПРО ВИКЛИК ВОЛОБУЄВА С. В.

Громадянин України Волобуєв Сергій Вікторович, 27.12.1971 року народження, уродженець с. Піски Ясинуватського району Донецької області, в порядку ч. 8 ст. 135 КПК України, ст. 297-5, ч. 3 ст. 323 КПК України, викликається на 19.11.2021 р. о 09:00 год. до Красноармійського міськрайонного суду Донецької області (Донецька обл. м. Покровськ, вул. Європейська, 20, зал № 3 для взяття участі в судовому засіданні в статусі обвинуваченого в кримінальному провадженні № 22020050000000179 від 30.09.2020 р.

Разом з цим повідомляємо, що у разі неприбуття на виклик слідчого без поважних причин, перелік яких наведений у ст. 138 КПК України, настають наслідки, передбачені ст. 139 КПК України.

Соснівський районний суд м. Черкаси викликає в судове засідання, як обвинуваченого Кирпу Валерія Григоровича, 17.10.1976 р.н., уродженця м. Кремінна Луганської області, громадянина України, зареєстрованого за адресою: Луганська область, Красноріченське, вул. Б. Хмельницького, 30.

Судове засідання відбудеться 18 листопада 2021 року о 09:00 год. в приміщенні суду за адресою: м. Черкаси, вул. Гоголя, 316, каб. 218.

Суддя Ю. В. Рябуха

ВІСТІ ЗВІДУСІЛЬ

НАСА напрацює корегування орбіти

ВСЕСВІТ. До кінця листопада NASA проведе експеримент і запустить тестовий космічний корабель, щоб він зіштовхнувся з астероїдом, який перебуває від Землі на відстані близько 11 мільйонів кілометрів. Ця операція, яка називається «місією планетарної оборони», спрямована на те, щоб дати людству змогу бути готовим, якщо виникне загроза зіткнення планети з астероїдом. Нині траєкторія жодного з великих астероїдів не загрожує Землі. Але місія NASA має на меті провести підготовку до такої гіпотетичної ситуації.

«Ми не хочемо опинитися у становищі, коли астероїд прямуватиме до Землі, а ми будемо змушені випробувати цей метод уперше», — сказав керівник департаменту планетарної оборони NASA Ліндлі Джонсон, повідомляє CNN.



Фото з сайту businessinsider.in

Уповільнення швидкості астероїда лише на 1% дасть змогу дослідити зміну його орбітального періоду

Астероїд, з яким має зіткнутися тестовий корабель, теж нічим не загрожує Землі. Але зіткнення з ним дасть змогу зрозуміти, наскільки зміниться його орбіта. Зіткнення здійснюватиме літальний апарат DART — Double Asteroid Redirection Test, що перекладається з англійської як тест на подвійне переспрямування астероїда. Його запустять у Каліфорнії 23 листопада з бази Ванденберг. Ціллю корабля буде подвійна система астероїдів, що складається з Дідимоса і його супутника Діморфоса, діаметр яких становить 760 і 160 метрів відповідно. Корабель зі швидкістю 23 760 кілометрів за годину зіткнеться з Діморфосом, аби змінити напрямок руху астероїда. Процес фіксуватимуть супутники, а в момент зіткнення ці небесні тіла перебуватимуть у межах видимості земних оптичних телескопів. Для цієї місії обрали Діморфос, оскільки астероїди його розміру можуть становити загрозу для Землі.

Очікують, що такий удар корабля знизить швидкість астероїда приблизно на 1%. Цього досить, щоб змінити його орбітальний період. Якщо місія пройде успішно, то DART зіткнеться з астероїдом наприкінці вересня 2022 року.

Поблизу Землі зафіксовано близько 27 тисяч астероїдів. За даними NASA, один із двох ідентифікованих астероїдів у Сонячній системі, які становлять найбільший ризик для нашої планети, — Бенну діаметром 500 метрів. Але ризик зіткнення з ним становитиме лише 0,057% аж 2300 року.

У Бельгії вирішили скоротити літні канікули для школярів

ВИХОВАННЯ. Більшість батьків у Бельгії вважають, що літні канікули занадто довгі. На відміну від України, вони тривають не три, а два місяці — з початку липня до першого понеділка вересня. Та підсумки нещодавнього опитування засвідчили, що більш як половина опитаних батьків у Бельгії вважають, що двомісячних літніх канікул для їхніх дітей забагато і їх треба скоротити. І вже з наступного навчального року у Валонії — франкомовній частині Бельгії — літні канікули буде скорочено на два тижні. Проте це не означає, що нещасні школярі будуть змушені провести цей час за партами. Ці два тижні буде компенсовано їм додатковими тижнями відпочинку під час осінніх і весняних канікул.

У Фландрії, нідерландомовній частині Бельгії, Фламандська конфедерація батьків і батьківських асоціацій (VCOV) вирішили провести власне опитування, в якому взяли участь понад 14 тисяч батьків, повідомляє нідерландське видання De Zondag. 51,5% опитаних сказали, що хочуть подумати про ймовірність скорочення тривалості літніх канікул. Залишити два літні місяці на відпочинок прагнуть 43,1%, бо ця група батьків вважає, що сім'я, суспільство та умови праці налаштовані на тривалий відпочинок саме влітку.

Але якби канікули все-таки довелося скоротити, менш як половина батьків вважають за краще зробити це за рахунок подовження осінніх і весняних. А 20,5% респондентів виявилися дуже суворими батьками, бо відповіли, що два додаткові тижні навчання — це те, що треба для їхніх дітей, а літній відпочинок і без того достатній, тому його можна зменшити на два тижні.

Кампанія у TikTok врятувала людину

ПРАВИЛА ЖИТТЯ. Дівчину, яка зникла безвісти у США минулого тижня, врятували. Вона змогла подати умовний знак, який поширювали в соцмережі TikTok і який сигналізує про небезпеку. Про зникнення 16-річної дівчини, яка живе у Північній Кароліні, повідомили батьки, а через два дні її помітили в автомобілі, що рухався автотрасою у штаті Кентуккі.

Дівчина подала з вікна авто спеціальний знак. Він символізує, що особа, яка його показує, стала жертвою домашнього насильства і потребує допомоги. Водій, який помітив цей знак, упізнав його, бо бачив кампанію у TikTok. Він зателефонував у поліцію і повідомив, що дівчина мала налякаий вигляд, а за кермом перебував літній чоловік. Поліцейські наздогнала автомашину, звільнили дівчину і заарештували 61-річного Джеймса Герберта Бріка. Полонянка розповіла, що за два дні з Північної Кароліни автомобіль проїхав через штати Теннессі, Кентуккі та Огайо.

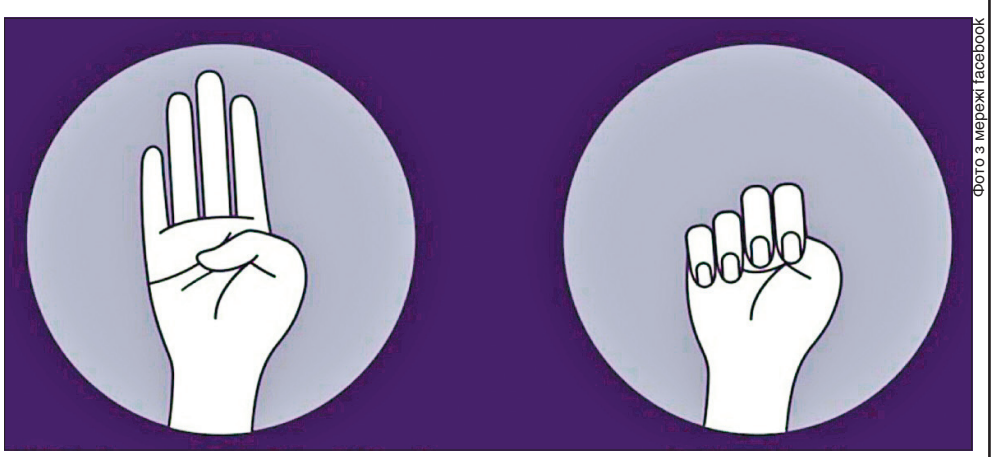

Фото з мережі facebook

За даними Канадського жіночого фонду, жест, який допоміг урятувати дівчину і може допомогти іншим жертвам насилля, подають однією рукою. Потерпілий тримає руку долонею назовні, потім згинає великий палець і кілька разів згинає та розгинає чотири підняті догори пальці. Кампанія, яку назвали «Сигнал допомоги», поширилася в соціальних мережах 2020 року під час першого локдауну, коли кількість повідомлень про випадки домашнього насильства зросла у всіх країнах. Ідея кампанії полягала в тому, щоб жертви домашнього насильства могли звернутися по допомогу до сторонніх шляхом простого невербального сигналу.

ПОГОДА НА ЗАВТРА

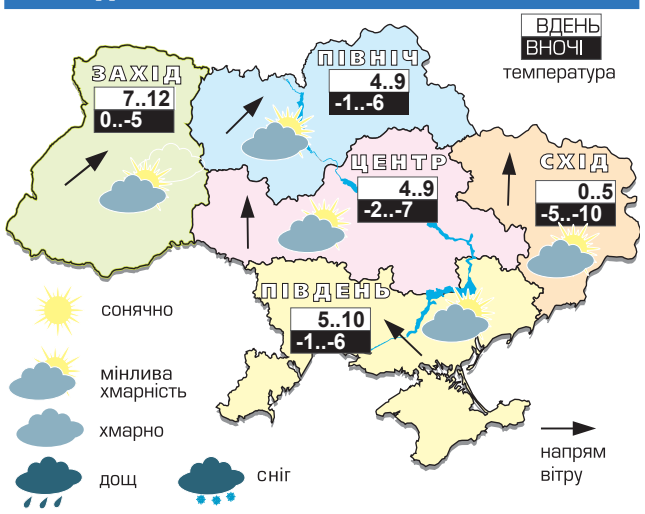

ТЕМПЕРАТУРА ПО ОБЛАСТЯХ УКРАЇНИ НА 11 ЛИСТОПАДА

Область	Ніч	День	Область	Ніч	День
Київська	-1 -6	+4 +9	Черкаська	-1 -6	+4 +9
Житомирська	0 -5	+4 +9	Кіровоградська	-2 -7	+4 +9
Чернігівська	-1 -6	+3 +8	Полтавська	-1 -6	+2 +7
Сумська	-2 -7	+2 +7	Дніпропетровська	-3 -8	+2 +7
Закарпатська	0 -5	+7 +12	Одеська	+1 -4	+7 +12
Рівненська	0 -5	+5 +10	Миколаївська	-1 -6	+4 +9
Львівська	0 -5	+8 +13	Херсонська	-2 -7	+5 +10
Івано-Франківська	-2 -7	+8 +13	Запорізька	-3 -8	+2 +7
Волинська	0 -5	+5 +10	Харківська	-4 -9	0 +5
Хмельницька	0 -5	+4 +9	Донецька	-4 -9	0 +5
Чернівецька	-2 -7	+7 +12	Луганська	-6 -11	0 +5
Тернопільська	0 -5	+5 +10	Крим	+1 -4	+5 +10
Вінницька	-1 -6	+5 +10	Київ	-2 -4	+6 +8

Укргідрометцентр

Ілон Маск порадився з підписниками соцмереж

ФІНАНСИ. Понад половина опитаних засновником Tesla Ілоном Маском користувачів Twitter проголосувала за продаж 10% акцій цієї компанії, яка виробляє електромобілі. Загалом 57,9% респондентів підтримали ідею продажу, 42,1% проголосували проти. Загалом участь в опитуванні взяли 3,5 мільйона людей, повідомляє BBC.

Опитування Ілон Маск провів минулими вихідними. «Останнім часом багато говорять, що нереалізований прибуток — це засіб ухилення від сплати податків, тому пропоную продати 10% своїх акцій Tesla. Ви це підтримуєте?» — запитав винахідник у соцмережі. Він пообіцяв, що за будь-яких підсумків голосування підтримає рішення більшості опитаних.

Згідно з інформацією журналу Forbes, Ілон Маск — найбагатша людина планети завдяки капіталізації Tesla, яка вже перевищила трильйон доларів. На початку листопада капітал Маска становив понад 300 мільярдів доларів. Він один з найпопулярніших бізнес-лідерів у Twitter і має близько 63 мільйонів підписників. Регулярно використовує платформу, щоб ділитися новинами від компаній, яким володіє, зокрема SpaceX і Neuralink. Маск відомий авторством багатьох мемів, що додає йому популярності серед шанувальників.

Оскільки мільярдер не отримує зарплати чи бонусів у жодній зі своїх компаній, то не має заробітку, з якого можна платити податок на прибуток. Продаж акцій компанії Tesla — єдиний для нього спосіб сплатити податки. За підрахунками агентства Reuters, Ілон Маск має понад 170 мільйонів акцій Tesla. Тож вартість 10-відсоткового пакета становить близько 25 мільярди доларів.

Поки що сам Маск не прокоментував підсумків опитування, а також того, як і коли він збирається продавати частку в компанії. Тим часом опитування викликало подив у фінансовому світі.

«Ми спостерігаємо, як спільнота Twitter вирішує, на який бік впаде монетка вартістю 25 мільярдів доларів», — написав впливовий британський венчурний інвестор Чамат Паліхапітія на своїй сторінці у Twitter.

Сторінку підготувала Вікторія ВЛАСЕНКО, *«Урядовий кур'єр»*

УРЯДОВИЙ КУР'ЄР

Засновник — Кабінет Міністрів України
Реєстраційне свідоцтво КВ № 2 від 12 квітня 1994 року
Передплатні індекси «Урядового кур'єра» —
61035, *40227 (соціальний)*

Головний редактор — **Сергій БРАГА**
Перший заступник головного редактора **Леонід САМСОНЕНКО**
Заступник головного редактора **Павло БЕБА**

Адреса в Інтернеті: **www.ukurier.gov.ua**
Адреса редакції: **01008, Київ, вул. Михайла Грушевського, 14**
Телефон для довідок: **253-12-95.**
Телефони відділу реклами: **253-55-09,**
факс: **230-06-71,** e-mail: **adv@ukcc.com.ua**
«Урядовий кур'єр» виходить у вівторок, середу, четвер, п'ятницю та суботу
Зам. № 85 367
Загальний тираж за листопад 175 770

Листування з читачами тільки на сторінках газети.
Відповідальність за достовірність інформації та реклами несуть автори та рекламодавці.
Набрано і зверстано у комп'ютерному центрі «Урядового кур'єра».
Друк: ТОВ «Мега-Поліграф», 04073, Київ, вул. Марка Вовчка, 12/14
www.mega-poligraf.kiev.ua